






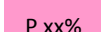
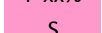
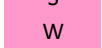
- śryż
- śryż i lód brzegowy
- lód brzegowy
- pokrywa lodowa
- rzeka wolna
- kra i lód brzegowy
- woda na lodzie
- zator
- brak danych
- miejsce zatoru lodowego
- [cm]/% - grubość lodu [cm] / % pokrycia





**KOMUNIKAT O WYSTĘPOWANIU ZJAWISK LODOWYCH NA RZECE ODRA**


<b>GRANICE ADMINISTR</b>	RACIBÓRZ		KEDZIERZY N-KOZLE
	N.W. Buków	N.W. Racibórz	Zarząd Zlewni Kłodnicy i Kanału Gliwickiego
<b>WODOWSKAZ</b>	Chalupki	Krzyszczanowice (34+000)	Kozle (97+000)
<b>KM</b>	22	24	26
	28	30	32
	34	36	38
	40	42	44
	46	48	50
	52	54	56
	58	60	62
	64	66	68
	70	72	74
	76	78	80
	82	84	86
	88	90	92
	94	96	98
<b>DATA</b>	<b>ZJAWISKA LODOWE</b>		
2019-02-25			
2019-02-26			
2019-02-27			
2019-02-28			
2019-03-01			
2019-03-04			




-  - Rzeka wolna
-  - Śryż
-  - Łódź brzegowy
-  - Śryż i łódź brzegowy





-  - Pokrywa lodowa
-  - Płonia i przetainy
-  - Spiętrzenia i podbitki
-  - Woda na lodzie





-  - Kra i łódź brzegowy
-  - Zator
-  - Brak danych
-  - miejsce zatoru lodowego





 - lodolamacze


**KOMUNIKAT O WYSTĘPOWANIU ZJAWISK LODOWYCH NA RZECIE WARTA**

GRANICE ADMINISTRACYJNE	ZARZĄD ZLEWNI W GORZOWIE WLKP.		ZARZĄD ZLEWNI W POZNANIU			ZARZĄD ZLEWNI W KOLE			ZARZĄD ZLEWNI W SIERADZU																																					
	NW GORZÓW WLKP.	NW MIĘDZYCHÓD	NW OBORNIKI	NW POZNAŃ	NW ŚREM	NW WRZEŚNIA	NW KONIN	NW KOŁO	NW SIERADZ		NW WIELUŃ		NW RADOMSKO	NW CZĘSTOCHOWA	NW ZAWIERCIE																															
WODOWSKAZ	Gorzów Wlkp. (056+000)	Skwierzyna (092+000)	Wronki (171+000)	Oborniki (206+000)	Poznań (M. Rocha) (244+000)	Śrem (292+000)	Nowa Wieś Podgórna (343+000)	Ślawsk (392+000)	Uniejów (467+000)	Sieradz (521+000)	Burzenin (546+000)	Osjaków (571+000)	Działoszyn (620+000)	Bobry (682+000)	Poraj (763+000)	Łgota (774+000)	Krećciwik (792+000)																													
DOPŁYWY, MIEJSCA CHARAKTERYSTYCZNE	Gorzków	Noteć Obra	Wetna	Poznań	Prosna	Kanał Ślesia	Konin	Ner	Zb. Jeziorsko	Widawka	Liswarta	Częstochowa	Zb. Poraj																																	
KM	0	18	36	54	72	90	108	126	144	162	180	198	216	234	252	270	288	306	324	342	360	378	396	414	432	450	468	486	504	522	540	558	576	594	612	630	648	666	684	702	720	738	756	774	792	808
DATA	ZJAWISKA LODOWE																																													
2019-02-25																																														
2019-02-26																																														
2019-02-27																																														
2019-02-28																																														
2019-03-01																																														
2019-03-04																																														

-  - Rzeka wolna
-  - Śryż
-  - Lód brzegowy
-  - Śryż i lód brzegowy





-  P xx% - Pokrywa lodowa
-  - Płonia i przetainy
-  S - Spiętrzenia i podbitki
-  W - Woda na lodzie


-  - Kra i lód brzegowy
-  - Zator
-  - Brak danych
-  - miejsce zatoru lodowego





 - lodolamacze


**KOMUNIKAT O WYSTĘPOWANIU ZJAWISK LODOWYCH NA NOTECI, KANAŁE BYDGOSKIM, J.GOPŁO, KANAŁE ŚLESIŃSKIM**

WODOWSKAZ	NOWE DREZDENKO	KRZYŻ	CZARNKÓW	UJŚCIE	BIAŁOŚLIWIE	NAKŁO ZACHODNIE	PAKOŚĆ		
DOPŁYWY, MIEJSCA CHARAKTERYSTYCZNE	NOTEĆ DOLNA		NOTEĆ DOLNA SKANALIZOWANA			KANAŁ BYDGOSKI	NOTEĆ GÓRNA	J.GOPŁO	KANAŁ ŚLESIŃSKI
KM	226+000   210   202   194   186   178   170   162   154   146   138   130   122   114   106   98   90   82   74   66   58   50   42   34   26   18   143   135   127   119   111   103   95   87   79   71   63   55   47   39   31   23   15   000+000								
DATA	ZJAWISKA LODOWE								
2019-02-25									
2019-02-26									
2019-02-27									
2019-02-28									
2019-03-01									
2019-03-04									

-  - Rzeka wolna
-  - Śryż
-  - Łód brzegowy
-  - Śryż i łód brzegowy














-  - Pokrywa lodowa
- P** - Płonia i przetainy
- S** - Spiętrzenia i podbitki
- W** - Woda na lodzie

-  - Kra i łód brzegowy
-  - Zator
-  - Brak danych
-  - miejsce zatoru lodowego

 - lodolamacze





**KOMUNIKAT O WYSTĘPOWANIU ZJAWISK LODOWYCH NA RZECIE PROSNA**





GRANICE ADMINISTR	ZARZĄD ZLEWNI W KALISZU																																													
	NW JAROCIN	NW PLESZEW	NW KALISZ	NW WIERUSZÓW	NW KĘPNO																																									
WODOWSKAZ		Bogusław (042+000)	Piwonice (070+000)	Ołobok (083+000)	Mirków (140+000)																																									
DOPEŁYWY, MIEJSCA CHARAKTERYSTYCZNE			Kanał Bernardyński Trojanówka Kalisz	Ołobok	Niesób Wieruszów																																									
KM	0	4	8	12	16	20	24	28	32	36	40	44	48	52	56	60	64	68	72	76	80	84	88	92	96	100	104	108	112	116	120	124	128	132	136	140	144	148	152	156	160	164	168	172	176	181
DATA	ZJAWISKA LODOWE																																													
2019-02-25																																														
2019-02-26																																														
2019-02-27																																														
2019-02-28																																														
2019-03-01																																														
2019-03-04																																														





	- Rzeka wolna		- Pokrywa lodowa		- Kra i lód brzegowy		- lodolamacze
	- Śryż		- Płonia i przetainy		- Zator		
	- Lód brzegowy		- Spiętrzenia i podbitki		- Brak danych		
	- Śryż i lód brzegowy		- Woda na lodzie		- miejsce zatoru lodowego		


**KOMUNIKAT NR 40 [2018/2019] Z DNIA 04.03.2019 O WYSTĘPOWANIU ZJAWISK LODOWYCH NA WIŚLE**

GRANICE ADMINISTRACYJNE	Zarząd Zlewni w Radomiu					Zarząd Zlewni w Warszawie				Zarząd Zlewni we Włocławku																																						
	N.W. Annopol	N.W. Lipsko	N.W. Zwolenie	N.W. Puławy	N.W. Kozenice	N.W. Garwolin	N.W. Góra Kalwaria	N.W. Żerań		N.W. Wyszogród	N.W. Płock	N.W. Włocławek																																				
WODOWSKAZ	ANNOPOL (298+400)		PUŁAWY (372+000)		DĘBLIN (394+000)	WARSZAWA (513+000)			MODLIN (552+000)	WYSZOGRÓD (587+000)	KEPA POLSKA (607+000)	WŁOCŁAWEK (679+000)																																				
DOPEŁYWI, MIEJSCA CHARAKTERYSTYCZNE			Puławy		Dęblin	Góra Kalwaria			Warszawa	Wyszogród		Płock	Włocławek																																			
KM	295	311	319	327	335	343	351	359	367	375	383	391	399	407	415	423	431	439	447	455	463	471	479	487	495	503	511	519	527	535	543	551	559	567	575	583	591	599	607	615	623	631	639	647	655	663	671	684
DATA	ZJAWISKA LODOWE																																															
2019-02-22																																																
2019-02-25																																																
2019-02-26																																																
2019-02-27																																																
2019-02-28																																																
2019-03-01																																																
2019-03-04																																																

-  - Rzeka wolna
-  - Śryż
-  - Łód brzegowy
-  - Śryż i łód brzegowy

-  - Pokrywa lodowa
-  P xx% - Płonia i przetainy
-  S - Spiętrzenia i podbitki
-  W - Woda na lodzie

-  - Kra i łód brzegowy
-  - Zator
-  - Brak danych
-  - miejsce zatoru lodowego

 - lodołamacze

**KOMUNIKAT O WYSTĘPOWANIU ZJAWISK LODOWYCH NA RZECIE WIŚLA**

GRANICE ADMINISTRACYJNE	Zarząd Zlewni w Krakowie										Zarząd Zlewni w Sandomierzu																														
	WODOWSKAZ																																								
	Gromiec (16+300)	Smolice (23+300)	Sierosławice (130+500)		Popędrynka (138+000)	Jagodniki (153+100)	Karsy (166+000)	Szczucin (194+100)		Koło (240+800)		Sandomierz (268+400)	Zawichost (287+400)																												
DOPŁYWY, MIEJSCA CHARAKTERYSTYCZNE																																									
KM	0+000	14	21	28	35	42	49	56	63	70	77	84	91	98	105	112	119	126	133	140	147	154	161	168	175	182	189	196	203	210	217	224	231	238	245	252	259	266	273	280	295+200
DATA	ZJAWISKA LODOWE																																								
2019-02-22																																									
2019-02-25																																									
2019-02-26																																									
2019-02-27																																									
2019-02-28																																									
2019-03-01																																									
2019-03-04																																									

















- śryż
- śryż i lód
- lód brzegowy
- pokrywa lodowa
- rzeka wolna
- kra
- woda na lodzie
- zator
- spiętrzenia i podbitki
- miejsce zatoru lodowego
- [cm] - grubość lodu [cm] / % pokrycia













### KOMUNIKAT O WYSTĘPOWANIU ZJAWISK LODOWYCH NA RZECE SAN

GRANICE ADMINISTR	Zarząd Zlewni w Stalowej Woli										Zarząd Zlewni w Przemyślu																					
WODOWSKAZ	Radomyśl (10+300)		Nisko (39+400)		Leżachów (100+900)		Jarosław (119+800)		Przemyśl (165+900)		Olchowce (280+700)		Lesko (301+100)		Zatwarnica (366+900)		Dwernik (375+300)															
KM	0	32	48	64	80	96	112	128	144	160	176	192	208	224	240	256	272	288	304	320	336	352	368	384	400	416	432	458				
DATA	ZJAWISKA LODOWE																															
2019-02-22																																
2019-02-25																																
2019-02-26																																
2019-02-27																																
2019-02-28																																
2019-03-01																																
2019-03-04																																

	- Rzeka wolna		- Pokrywa lodowa		- Kra i lód brzegowy
	- Śryż		- Płonia i przetainy		- Zator
	- Lód brzegowy		- Spiętrzenia i podbitki		- Brak danych
	- Śryż i lód brzegowy		- Woda na lodzie		- miejsce zatoru lodowego

**KOMUNIKAT NR 37 [2018/2019] Z DNIA 04.03.2019 O WYSTĘPOWANIU ZJAWISK LODOWYCH NA BUGU**

GRANICE ADMINISTRACYJNE	RZGW w Warszawie		RZGW w Lublinie																																						
	Zarząd Zlewni w Dębem		Zarząd Zlewni w Sokołowie Podlaskim					Zarząd Zlewni w Białej Podlaskiej																																	
WODOWSKAZ	WYSZKÓW (34+000)	MAŁKINIA (98+000)	FRANKOPOL (163+000)						WŁODAWA (382+000)	STRZYŻÓW (537+000)																															
DOPŁYWY, MIEJSCA CHARAKTERYSTYCZNE		Wyszaków		Drohiczyn					Włodawa																																
KM	0	28	42	56	70	84	98	112	126	140	154	168	182	196	210	224	238	252	266	280	294	308	322	336	350	364	378	392	406	420	434	448	462	476	490	504	518	532	546	560	587
DATA	ZJAWISKA LODOWE																																								
2019-02-22																																									
2019-02-25																																									
2019-02-26																																									
2019-02-27																																									
2019-02-28																																									
2019-03-01																																									
2019-03-04																																									

	- Rzeka wolna		- Pokrywa lodowa		- Kra i lód brzegowy
	- Śryż		- Płonia i przetainy		- Zator
	- Lód brzegowy		- Spiętrzenia i podbitki		- Brak danych
	- Śryż i lód brzegowy		- Woda na lodzie		- miejsce zatoru lodowego

**KOMUNIKAT NR 37 [2018/2019] Z DNIA 04.03.2019 O WYSTĘPOWANIU ZJAWISK LODOWYCH NA NARWI**

GRANICE ADMINISTRACYJNE	RZGW w Warszawie		RZGW w Białymstoku																																					
	Zarząd Zlewni w Dębem		Zarząd Zlewni w Ostrołęce																																					
WODOWSKAZ	ZAMBSKI KOŚCIELNE (81+000)		ROŻAN (117+000)	OSTROŁĘKA (147+000)	NOWOGRÓD (180+000)	WIZNA (246+000)																																		
DOPEŁYWI, MIEJSCA CHARAKTERYSTYCZNE	Pułtusk		Orzyc	Orz	Omulew	EC Ostrołęka	Szkwa	Pisa	Łomża																															
KM	0	12	18	24	30	36	42	48	54	60	66	72	78	84	90	96	102	108	114	120	126	132	138	144	150	156	162	168	174	180	186	192	198	204	210	216	222	228	234	249
DATA	ZJAWISKA LODOWE																																							
2019-02-22																																								
2019-02-25																																								
2019-02-26																																								
2019-02-27																																								
2019-02-28																																								
2019-03-01																																								
2019-03-04																																								