














-  - Rzeka wolna
-  - Śryż
-  - Łód brzegowy
-  - Śryż i łód brzegowy

-  - Pokrywa lodowa
-  - Płonia i przetainy
-  - Spiętrzenia i podbitki
-  - Woda na lodzie

-  - Kra i łód brzegowy
-  - Zator
-  - Brak danych
-  - miejsce zatoru lodowego

 - lodolamacze

KOMUNIKAT O WYSTĘPOWANIU ZJAWISK LODOWYCH NA RZECIE ODRA

GRANICE ADMINISTRACYJNE	Zarząd Zlewni w Gliwicach										Zarząd Zlewni w Opolu																														
	NW Racibórz					NW Kędzierzyn-Koźle					NW Krapkowice					Ujście Nysy																									
WODOWSKAZ	Chalupki	Krzyszonowice (34+000)		Racibórz Miedonia (55+010)			Kozle (97+000)			Krapkowice (124+000)		Opole (146+000)			Ujście Nysy (180+000)																										
	DOPŁYWY, MIEJSCA CHARAKTERYSTYCZNE																																								
KM	20	28	32	36	40	44	48	52	56	60	64	68	72	76	80	84	88	92	96	100	104	108	112	116	120	124	128	132	136	140	144	148	152	156	160	164	168	172	180		
DATA	ZJAWISKA LODOWE																																								
26.01.2021																																									
27.01.2021																																									
28.01.2021																																									
29.01.2021																																									
01.02.2021																																									
02.02.2021																																									
03.02.2021																																									

- Rzeka wolna
- Śryż
- Łód brzegowy
- Śryż i łód brzegowy
- P xx% - Płonia i przetainy
- S - Spiętrzenia i podbitki
- W - Woda na lodzie
- Kra i łód brzegowy
- Zator
- Brak danych
- miejsce zatoru lodowego
- lodolamacze





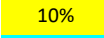



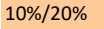

KOMUNIKAT O WYSTĘPOWANIU ZJAWISK LODOWYCH NA RZECIE ODRA

GRANICE ADMINISTRACYJNE	Zarząd Zlewni we Wrocławiu										Zarząd Zlewni w Zielonej Górze																											
	NW Brzeg	NW Oława	NW Wrocław	NW Wołów	NW Ścinawa	NW Lubin	NW Nowa Sól	NW Zielona Góra	NW Krosno Odrzańskie	NW Słubice																												
WODOWSKAZ					Brzeg Dolny (284+000)	Malczyce (305+000)	Ścinawa (332+000)	Głogów (393+000)	Nowa Sól (430+000)	Cigacice (471+000)	Nietków (491+000)	Polećko (530+000)																										
DOPŁYWY, MIEJSCA CHARAKTERYSTYCZNE											Olawa	Bystrzyca/Widawa	Brzeg Dolny - Jar	Malczyce - STW	Kaczawa	Barycz	Głogów - Most drogowy																					
KM	194	206	218	230	242	254	266	278	290	302	314	326	338	350	362	374	386	398	410	422	434	446	458	470	482	494	506	518	530	542	554	566	578	590	617+000			
DATA	ZJAWISKA LODOWE																																					
26.01.2021																																						
27.01.2021																																						
28.01.2021																																						
29.01.2021																																						
01.02.2021																																						
02.02.2021																																						
03.02.2021																																						

- | | | | |
|---|--|---|---|
|  - Rzeka wolna |  - Pokrywa lodowa |  - Kra i lód brzegowy |  - lodolamacze |
|  - Śryż | P 10% - Płonia i przetainy |  - Zator | |
|  - Lód brzegowy | S - Spiętrzenia i podbitki |  - Brak danych | |
|  - Śryż i lód brzegowy | W - Woda na lodzie |  - miejsce zatoru lodowego | |

KOMUNIKAT O WYSTĘPOWANIU ZJAWISK LODOWYCH NA RZECIE ODRA

GRANICE ADMINISTR	O.H. Gozdowice		O.H. Widuchowa		O.H. Szczecin																									
	WODOWSKAZ	Gozdowice (645+000)	Bielinek (672+000)	Widuchowa (702+000)	Gryfino (719+000)	Szczecin Podjuchy (734+000)																								
DOPŁYWY, MIEJSCA CHARAKTERYSTYCZNE		Elektrownia "Dolna Odra"																												
KM	622	626	630	634	638	642	646	650	654	658	662	666	670	674	678	682	686	690	694	698	702	706	710	714	718	722	726	730	734	741
DATA	02.02.2021																03.02.2021													

	- Rzeka wolna		- Pokrywa lodowa		- Kra i lód brzegowy		- lodolamacze
	- Śryż	P 10%	- Płonia i przetainy		- Zator		
	- Lód brzegowy	S	- Spiętrzenia i podbitki		- Brak danych		
	- Śryż i lód brzegowy	W	- Woda na lodzie		- miejsce zatoru lodowego		

KOMUNIKAT O WYSTĘPOWANIU ZJAWISK LODOWYCH NA RZECIE ODRA ZACHODNIA

GRANICE ADMINISTR	PGW WP RZGW Szczecin	
	O.H. Widuchowa	O.H. Szczecin
WODOWSKAZ	Gartz (8+000)	Szczecin Most Długi (36+000)
DOPLŹYWI, MIEJSCA CHARAKTERYSTYCZNE	Mescherin (14+000)	
KM	0 4 6 8 10 12 14 16 18 20 22 24 26 28 30 32 36	
DATA	ZJAWISKA LODOWE	
02.02.2021		
03.02.2021		

- Rzeka wolna
- Śrzyż
- Łód brzegowy
- Śrzyż i łód brzegowy

- P xx% - Pokrywa lodowa
- Płonia i przetainy
- S - Spiętrzenia i podbitki
- W - Woda na lodzie

- Kra i łód brzegowy
- Podbitka
- Brak danych
- Miejsce podbitki lodowej

- lodolamacze






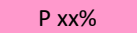







KOMUNIKAT O WYSTĘPOWANIU ZJAWISK LODOWYCH NA RZECE WARTA

GRANICE ADMINISTRACYJNE	ZARZĄD ZLEWNI W GORZOWIE WLKP.		ZARZĄD ZLEWNI W POZNANIU			ZARZĄD ZLEWNI W KOLE			ZARZĄD ZLEWNI W SIERADZU																																					
	NW GORZÓW WLKP.	NW MIĘDZYCHÓD	NW OBORNIKI	NW POZNAŃ	NW ŚREM	NW WRZEŚNIA	NW KONIN	NW KOŁO	NW SIERADZ		NW WIELUŃ		NW RADOMSKO	NW CZĘSTOCHOWA	NW ZAWIERCIE																															
WODOWSKAZ	Gorzów Wlkp. (056+000)	Skwierzyna (092+000)	Wronki (171+000)	Oborniki (206+000)	Poznań (M.Rochaj) (244+000)	Śrem (292+000)	Nowa Wieś Podgórna (343+000)	Ślawsk (392+000)	Uniejów (467+000)	Sieradz (521+000)	Burzenin (546+000)	Osjaków (571+000)	Działoszyn (620+000)	Bobry (682+000)	Poraj (763+000)	Lgota (774+000)	Kręciwilk (792+000)																													
DOPŁYWY, MIEJSCA CHARAKTERYSTYCZNE	Gorzów Wlkp.		Poznań			Konin			Częstochowa																																					
	Noteć	Obra	Wełna			Prosna	Kanał Ślesinśki	Ner	Zb. Jeziorsko	Widawka		Liswarta			Zb. Poraj																															
KM	0	18	36	54	72	90	108	126	144	162	180	198	216	234	252	270	288	306	324	342	360	378	396	414	432	450	468	486	504	522	540	558	576	594	612	630	648	666	684	702	720	738	756	774	792	808
DATA	ZJAWISKA LODOWE																																													
26.01.2021																																														
27.01.2021																																														
28.01.2021																																														
29.01.2021																																														
01.02.2021				10%			30% / 10%			30%			10%			5 cm/60%		30% / 10%		50%		40%		10% / 10%				6 cm/100%																		
02.02.2021				pojedyncze krążki śrzyżowe			10% / 10%			20% / 10%			20%						5 cm/60%		30% / 10%		20%		10%		10% / 10%				6 cm/100%															
03.02.2021				pojedyncze krążki śrzyżowe			10% / 10%			3-5cm / 10%									6 cm/60%		10%						6 cm/90%																			


- Rzeka wolna
- Śryż
- Łód brzegowy
- Śryż i łód brzegowy
- Pokrywa lodowa
- P - Płonia i przetajny
- S - Spiętrzenia i podbitki
- W - Woda na lodzie
- Kra i łód brzegowy
- Podbitka
- Brak danych
- Miejsce podbitki lodowej
- lodolamacze

KOMUNIKAT O WYSTĘPOWANIU ZJAWISK LODOWYCH NA RZECIE PROSNA

GRANICE ADMINISTR	ZARZĄD ZLEWNI W KALISZU																																													
	NW JAROCIN	NW PLESZEW	NW KALISZ	NW WIERUSZÓW	NW KĘPNO																																									
WODOWSKAZ		Bogusław (042+000)	Piwonice (070+000)	Ołobok (083+000)	Mirków (140+000)																																									
DOPŁYWY, MIEJSCA CHARAKTERYSTYCZNE		Kanał Bernardyński	Kalisz Trojanówka	Ołobok	Wieruszów Niesób																																									
KM	0	4	8	12	16	20	24	28	32	36	40	44	48	52	56	60	64	68	72	76	80	84	88	92	96	100	104	108	112	116	120	124	128	132	136	140	144	148	152	156	160	164	168	172	176	181
DATA	ZJAWISKA LODOWE																																													
26.01.2021																																														
27.01.2021																																														
28.01.2021																																														
29.01.2021																																														
01.02.2021																10%					1cm / 10%																									
02.02.2021	10% / 10%															1cm / 10%																														
03.02.2021	1cm / 10%																				1cm / 10%																									

-  - Rzeka wolna
-  - Śryż
-  - Lód brzegowy
-  - Śryż i lód brzegowy
-  - Pokrywa lodowa
-  - Płonia i przetajiny
-  - Spiętrzenia i podbitki
-  - Woda na lodzie
-  - Kra i lód brzegowy
-  - Podbitka
-  - Brak danych
-  - Miejsce podbitki lodowej
-  - lodolamacze

KOMUNIKAT O WYSTĘPOWANIU ZJAWISK LODOWYCH NA RZECIE KANAŁ ŚLESIŃSKI





GRANICE ADMINISTRACYJNE	Zarząd Zlewni w Kole			
	NW Konin			
WODOWSKAZ	Konin (0+022)			
DOPŁYWY, MIEJSCA CHARAKTERYSTYCZNE	Śluza Morzysław	Śluza Pątnów		Śluza Gawrony
KM	000+000	4	6	8
				10
				12
				14
				16
				18
				20
				22
				026+460
DATA	ZJAWISKA LODOWE			
26.01.2021	3cm / 100%			3 cm / 100%
27.01.2021	3cm / 100%			3 cm / 100%
28.01.2021	3cm / 100%			3 cm / 100%
29.01.2021	3cm / 100%			4 cm / 100%
01.02.2021	5cm / 100%	1cm / 100%		5 cm / 100%
02.02.2021	5cm / 100%	2cm / 100%		6 cm / 100%
03.02.2021	5cm / 100%	1cm / 100%		6 cm / 100%


		- Rzeka wolna		- Śrzyż		- Lód brzegowy		- Śrzyż i lód brzegowy		- Pokrywa lodowa		- Płonia i przetainy		- Spiętrzenia i podbitki		- Woda na lodzie		- Kra i lód brzegowy		- Zator		- Brak danych		- miejsce zatoru lodowego		- Lodołamacze																																																								
		P xx%		S		W																																																																												
KOMUNIKAT O WYSTĘPOWANIU ZJAWISK LODOWYCH NA NOTECI, KANAŁE BYDGOSKIM, J. GOPŁO, KANAŁE ŚLESIŃSKIM																																																																																		
GRANICE ADMINISTRACYJNE	ZARZĄD ZLEWNI W PILE														ZARZĄD ZLEWNI W INOWROCŁAWIU																																																																			
	NW DREZDENKO				NW TRZCIANKA										NW CHODZIEŻ			NW NAKŁO N. NOTECIĄ		NW BYDGOSZCZ			NW ŻNIN			ZPH PAKOŚĆ																																																								
WODOWSKAZ	SANTOK		GOŚCIMIEC		NOWE DREZDENKO		KRZYŻ		CZARNKÓW				UJŚCIE		BIAŁOŚLIWIE		NAKŁO ZACHÓD		38+900																																																															
	DRAWA		DOLNA SWOBODNIE PŁYNAÇA		NOTEĆ DOLNA SKANALIZOWANA														KANAL BYDGOSKI		NOTEĆ GÓRNA				J. GOPŁO			KANAL ŚLESIŃSKI																																																						
DOPŁYWY, MIEJSCA CHARAKTERYSTYCZNE	DRAWA		DOLNA SWOBODNIE PŁYNAÇA		NOTEĆ DOLNA SKANALIZOWANA														KANAL BYDGOSKI		NOTEĆ GÓRNA				J. GOPŁO			KANAL ŚLESIŃSKI																																																						
	DRAWA		DOLNA SWOBODNIE PŁYNAÇA		NOTEĆ DOLNA SKANALIZOWANA														KANAL BYDGOSKI		NOTEĆ GÓRNA				J. GOPŁO			KANAL ŚLESIŃSKI																																																						
KM	226+100		210		202		194		186		178		170		162		154		146		138		138		122		114		106		98		90		82		74		66		58		42		34		26		18		14+800		146+600		135		127		119		111		103		95		87		79		63		55		47		39		32		26+460	
	226+100		210		202		194		186		178		170		162		154		146		138		138		122		114		106		98		90		82		74		66		58		42		34		26		18		14+800		146+600		135		127		119		111		103		95		87		79		63		55		47		39		32		26+460	
DATA																																																																																		
ZJAWISKA LODOWE																																																																																		
28.01.2021		1-5 cm / 70-100 %														1-5 cm / 70-100 %		10%				1-2 cm / 100%			1-4 cm / 100%																																																									
29.01.2021		1-6 cm / 70-100 %														1-6 cm / 70-100 %		50%		10%				1-3 cm / 100%			1-6 cm / 100%																																																							
01.02.2021		4-11 cm / 100 %														4-11 cm / 100 %		2-3		2-4		80%				1-2 cm / 70-100 %			50%		1-6 cm / 100%																																																			
02.02.2021		3-10 cm / 100 %														3-10 cm / 100 %		3-4		3-6		50%		90%				50-90%			25%		1-8 cm / 100%																																																	
03.02.2021		3-10 cm / 100 %														3-10 cm / 100 %		3-4		3-6		40%		80%				60%			25%		1-8 cm / 100%		1-3 cm / 100%																																															





- śryż
- śryż i lód brzegowy
- lód brzegowy
- pokrywa lodowa
- rzeka wolna
- kra i lód brzegowy
- woda na lodzie
- zator
- brak danych
- miejsce zatoru lodowego
- [cm]/% - grubość lodu [cm] / % pokrycia


KOMUNIKAT O WYSTĘPOWANIU ZJAWISK LODOWYCH NA RZECIE WISLA

GRANICE ADMINISTRACYJNE	PSZCZYNA																																														
	N.W. Pszczyna				Zbiornik Wodny Goczałkowice - GPW				N.W. Skoczów				N.W. Wisła Czarne																																		
WODOWSKAZ	Nowy Bierun (4+000)	Jawiszowice (24+000)				Goczałkowice (37+000)		Zabrzeg (42+000)		Drogomysl (60+000)		Skoczów (71+000)		Ustron Oblaziec (87+000)																																	
	KM	2	4	6	8	10	12	14	16	18	20	22	24	26	28	30	32	34	36	38	40	42	44	46	48	50	52	54	56	58	60	62	64	66	68	70	72	74	76	78	80	82	84	86	88	90	92
DATA	ZJAWISKA LODOWE																																														
26.01.2021																																															
27.01.2021																																															
28.01.2021																																															
29.01.2021																																															
01.02.2021											40%										70% / 30%																										
02.02.2021											30%										50% / 10%																										
03.02.2021																																															

-  - Rzeka wolna
-  - Śryż
-  - Łód brzegowy
-  - Śryż i łód brzegowy

-  - Pokrywa lodowa
- P xx%** - Płonia i przetainy
- S** - Spiętrzenia i podbitki
- W** - Woda na lodzie

-  - Kra i łód brzegowy
-  - Zator
-  - Brak danych
-  - miejsce zatoru lodowego

 - lodołamacze

KOMUNIKAT O WYSTĘPOWANIU ZJAWISK LODOWYCH NA RZECIE WISŁA

	Zarząd Zlewni w Krakowie										Zarząd Zlewni w Sandomierzu																															
GRANICE ADMINISTRACYJNE																																										
WODOWSKAZ	Las (16+300)		Smolice (23+300)		Czernichów-Prom (45+300)		Kraków-Bielany (69+200)		Sierosławice (130+500)		Popędzyna (138+000)		Karsy (166+000)		Szczucin (194+100)		Kolo (240+800)		Sandomierz (268+400)		Zawichost (287+600)																					
DOPEŁYWY, MIEJSCA CHARAKTERYSTYCZNE	ujście Skawy		ujście Skawinki				ujście Raby				ujście Dunajca				ujście Wisłoki				ujście Sanu		ujście Sanny																					
KM	0+000		14	21	28	35	42	49	56	63	70	77	84	91	98	105	112	119	126	133	140	147	154	161	168	175	182	189	196	203	210	217	224	231	238	245	252	259	266	273	280	295+200
DATA	ZJAWISKA LODOWE																																									
2021-01-25	1-10 / 90%		1-10 / 90%		1-3 / 50%																																					
2021-01-26																																										
2021-01-27																																										
2021-01-28																																										
2021-01-29																																										
2021-02-01																																										
2021-02-02																																										
2021-02-03																																										

