


















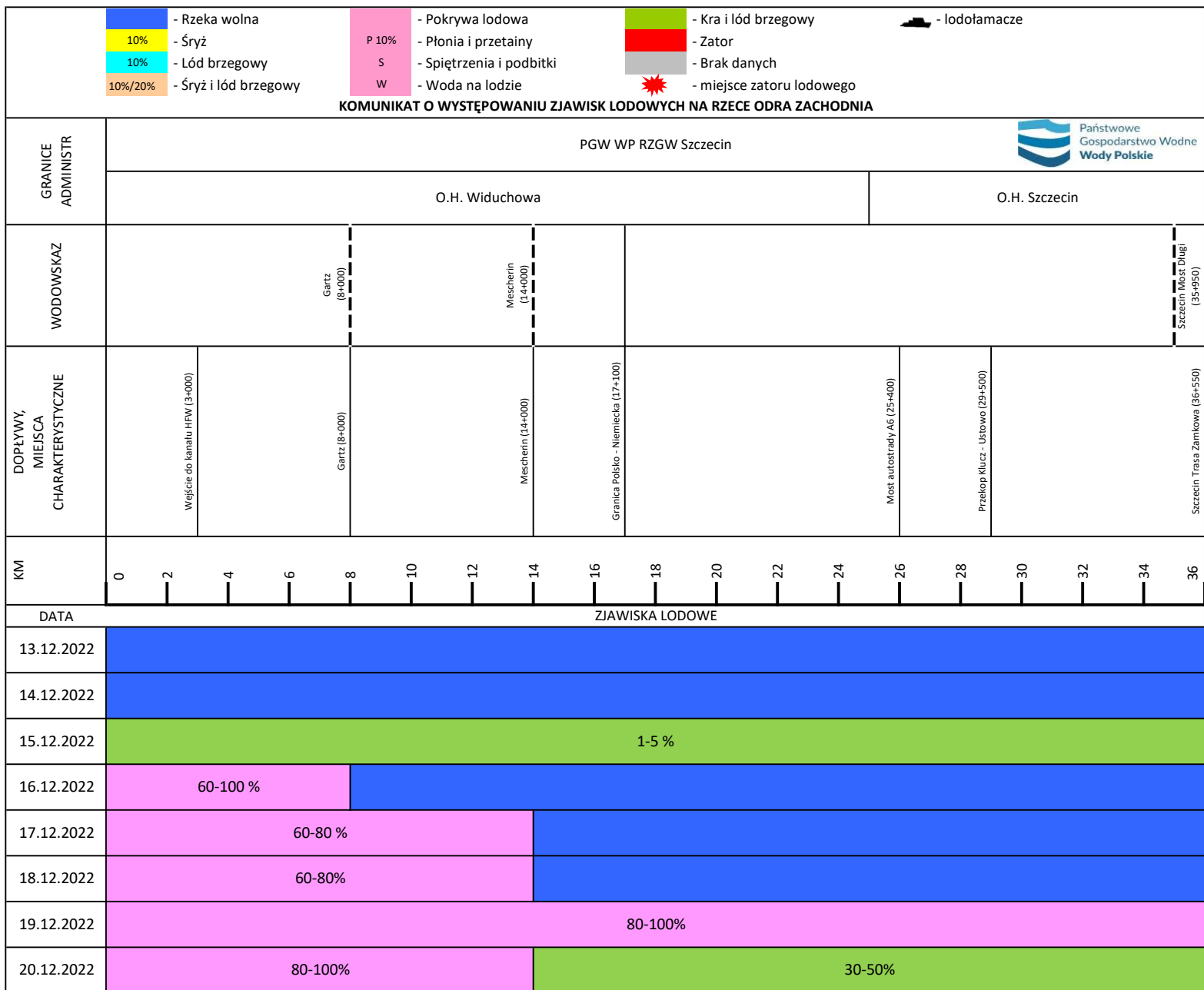
**KOMUNIKAT O WYSTĘPOWANIU ZJAWISK LODOWYCH NA RZECIE ODRA**

GRANICE ADMINISTRACYJNE	Zarząd Zlewni we Wrocławiu				Zarząd Zlewni w Zielonej Górze																																
	O.H. Brzeg	O.H. Mieszczkański	O.H Brzeg Dolny	O.H Chobienia	O.H. Bytom Odrzański	O.H Cigacice	O.H. Krosno Odrzańskie	O.H. Słubice																													
WODOWSKAZ			Brzeg Dolny (284+000)	Malczyce (305+000)	Ścinawa (332+000)	Głogów (393+000)	Nowa Sól (430+000)	Cigacice (471+000)	Nietków (491+000)	Polećko (530+000)																											
DOPIŁY, MIEJSCA CHARAKTERYSTYCZNE	Nysa Kłodzka	Olawa	Bystrzyca/Widawa	Brzeg Dolny - Jaz	Malczyce - STW	Kaczawa	Barycz	Głogów - Most drogowy	Bóbr	Nysa Łużycka	Warta																										
KM	181+300	194	206	218	230	242	254	266	278	290	302	314	326	338	350	362	374	386	398	410	422	434	446	458	470	482	494	506	518	530	542	554	566	578	590	617+000	
DATA	ZJAWISKA LODOWE																																				
15.12.2022	[Blue bar]																		5%	[Blue bar]						5%											
16.12.2022	[Blue bar]																		5%	[Yellow bar]						10%											
19.12.2022	60% 3cm	40%	40%	20%	70%	50%	30%	70%	40%	90%	10%	[Blue bar]																		10%	[Yellow bar]						15%
20.12.2022	40%	[Blue bar]																		35%	[Yellow bar]						50%	[Yellow bar]						100%			

- |   |  |   |   |
|---|--|---|---|
|  - Rzeka wolna                 |  - Pokrywa lodowa |  - Kra i lód brzegowy      |  - lodołamacze |
|  10% - Śryż                    | P 10% - Płonia i przetainy   |  - Zator                   |   |
|  10% - Lód brzegowy            | S - Spiętrzenia i podbitki   |  - Brak danych             |   |
|  10%/20% - Śryż i lód brzegowy | W - Woda na lodzie   |  - miejsce zatoru lodowego |   |

**KOMUNIKAT O WYSTĘPOWANIU ZJAWISK LODOWYCH NA RZECIE ODRA**

GRANICE ADMINISTR	PGW WP RZGW Szczecin																																									
	O.H. GOZDOWICE			O.H. Widuchowa			O.H. Szczecin																																			
WODOWSKAZ	Gordowice (645+300)			Bielinek (672+500)			Widuchowa (702+000)		Gryfino (718+500)		Szczecin Podluchy (734+000)																															
DOPŁYWY, MIEJSCA CHARAKTERYSTYCZNE	Ujście Warty (617+600)			Zwirownia w Bieliniku (677+200)			Skońnica Schwedt (697+000)		Jaz w Widuchowej (704+100)		Elektrownia Dolina Odra (714+000)		Przekop Klucz - Ustowo (730+500)		Ujście Regalicy do „Dąbie” (741+600)		Jezioro Dąbie																									
KM	619	622	625	628	631	634	637	640	643	646	649	652	655	658	661	664	667	670	673	676	679	682	685	688	691	694	697	700	703	706	709	712	715	718	721	724	727	730	733	736	739	742
DATA	ZJAWISKA LODOWE																																									
16.12.2022	30-80%															100%			50-80%						100%																	
17.12.2022	20%			20-50%						50-90%						100%			50-80%						100%																	
18.12.2022	10-15%			15-80%						50-90%			100%			50-80%						100%																				
19.12.2022	15-30%			30-80%						80-90%						100%									100%																	
20.12.2022	1-10%			10-30%						80-90%			30-70%			100%			50-80%			10-30%			100%/ wytamana rynna 200-300m																	



- Rzeka wolna
- Śryż
- Łód brzegowy
- Śryż i łód brzegowy





- Pokrywa lodowa
- P xx%** - Płonia i przetainy
- S** - Spiętrzenia i podbitki
- W** - Woda na lodzie


- Kra i łód brzegowy
- Zator
- Brak danych
- Miejsce zatoru lodowego





- lodolamacze


### KOMUNIKAT O WYSTĘPOWANIU ZJAWISK LODOWYCH NA RZECIE WARTA

GRANICE ADMINISTRACYJNE	ZARZĄD ZLEWNI W GORZOWIE WLKP.				ZARZĄD ZLEWNI W POZNANIU				ZARZĄD ZLEWNI W KOLE			ZARZĄD ZLEWNI W SIERADZU																																							
	NW GORZÓW WLKP.		NW MIĘDZYCHÓD		NW OBORNIKI		NW POZNAŃ		NW ŚREM		NW WRZEŚNIA	NW KONIN	NW KOŁO	NW SIERADZ			NW WIELUŃ			NW RADOMSKO		NW CZĘSTOCHOWA		NW ZAWIERCIE																											
WODOWSKAZ	Gorzów Wlkp. (056+000)		Skwierzyna (092+000)		Wronki (171+000)		Oborniki (206+000)		Poznań (M. Rocha) (244+000)		Śrem (292+000)		Nowa Wieś Podgórna (343+000)		Sławsk (392+000)		Uniejów (467+000)			Sieradz (521+000)		Burzenin (546+000)		Osjaków (571+000)		Działoszyn (620+000)			Bobyry (682+000)		Poraj (763+000)		Łgota (774+000)		Krećwilik (792+000)																
DOPEŁWY, MIEJSCA CHARAKTERYSTYCZNE	Gorzów Wlkp.		Noteć		Obra		Wetna		Poznań		Prosna		Kanał Ślesijski		Konin		Ner			Zb. Jeziorsko		Widawka		Liswarta			Częstochowa		Zb. Poraj																						
KM	0	18	36	54	72	90	108	126	144	162	180	198	216	234	252	270	288	306	324	342	360	378	396	414	432	450	468	486	504	522	540	558	576	594	612	630	648	666	684	702	720	738	756	774	792	808					
DATA	ZJAWISKA LODOWE																																																		
14.12.2022	Rzeka wolna												10%			40%			20%			10%		Rzeka wolna																											
15.12.2022	pojedyncze krążki śryżowe				10% / 5%		20% / 5%		20% / %		20%			1-4 cm	20%			Rzeka wolna																																	
16.12.2022	10%		20%		3 cm 20% / 10%		1-2 cm 40% / 5%		1-5 cm 30% / 10%		20%			1-5 cm	20%	30%	20%		Rzeka wolna																																
19.12.2022	20%	30%	20%		30%		5 cm 30% / 10%		1-2 cm 30% / 10%		1-7 cm 40% / 20%		30%			1-7 cm	40%	30%	30% / 10%		20% / 10%		Rzeka wolna																												
20.12.2022	5%		10%		5 cm 30% / 10%		1-2 cm 30% / 10%		1-7 cm 40% / 20%		20%			1-7 cm	60%	70% / 10%	30%	30% / 10%		20% / 10%		Rzeka wolna																													
											6 cm / 100%	4 cm / 100%	3 cm / 100%	2 cm / 70%	2-5 cm 10%																																				

-  - Rzeka wolna
-  - Śryż
-  - Łód brzegowy
-  - Śryż i łód brzegowy

-  - Pokrywa lodowa
- P xx%** - Płonia i przetainy
- S** - Spiętrzenia i podbitki
- W** - Woda na lodzie

-  - Kra i łód brzegowy
-  - Zator
-  - Brak danych
-  - miejsce zatoru lodowego

 - lodolamacze

**KOMUNIKAT O WYSTĘPOWANIU ZJAWISK LODOWYCH NA RZECE PROSNA**

GRANICE ADMINISTRACYJNE	Zarząd Zlewni w Kaliszu																																											
	NW Jarocin	NW Pleszew		NW Kalisz				NW Wieruszów			NW Kępno																																	
WODOWSKAZ			Bogusław (044+600)			Piwonice (074+750)						Mirków (156+930)																																
DOPŁYWY, MIEJSCA CHARAKTERYSTYCZNE																																												
KM	000+000	8	12	16	20	24	28	32	36	40	44	48	52	56	60	64	68	72	76	80	84	88	92	96	100	104	108	112	116	120	124	128	132	136	140	144	148	152	156	160	164	168	172	181+000
DATA	ZJAWISKA LODOWE																																											
14.12.2022																																												
15.12.2022	10% / 10%																				10% / 10%																							
16.12.2022	1-3 cm 20%			1-3 cm 20%				1-3 cm 60%	1-2 cm 20%											1-2 cm	1-2 cm 20%																							
19.12.2022	1-4 cm 20% / 20%			1-3cm / 20%				1-2cm / 20%											1-3cm / 20%																									
20.12.2022	1-3cm / 20%			1-3cm / 20%				1-2cm / 30%											1-3cm / 20%																									

Kanał Bernardyński

Trojanówka

Ołobok

Kalisz

Niesób

Wieruszów

- Rzeka wolna
- Śryż
- Łód brzegowy
- Śryż i łód brzegowy
- P xx% - Pokrywa lodowa
- S - Płonia i przetainy
- W - Spiętrzenia i podbitki
- W - Woda na lodzie
- Kra i łód brzegowy
- Zator
- Brak danych
- Miejsce zatoru lodowego
- lodolamacze


### KOMUNIKAT O WYSTĘPOWANIU ZJAWISK LODOWYCH NA RZECIE KANAŁ ŚLESIŃSKI

GRANICE ADMINISTRACYJNE	Zarząd Zlewni w Kole									
	NW Konin									
WODOWSKAZ	Konin (0+022)									
DOPŁYWY, MIEJSCA CHARAKTERYSTYCZNE										
KM	000+000      2      4      6      8      10      12      14      16      18      20      22      24      026+460									
DATA	ZJAWISKA LODOWE									
14.12.2022	1-2cm / 20%						1-2cm / 100%			1-2cm / 100%
15.12.2022	3cm / 100%						4cm / 100%			4cm / 100%
16.12.2022	2-4 cm / 100%						6cm / 100%			3 cm / 100%
19.12.2022	4-6cm / 100%						8cm / 100%			8cm / 100%
20.12.2022	4-5cm / 100%						8cm / 100%			8cm / 100%

- Rzeka wolna
- Śryż
- Łódź brzegowy
- Śryż i łódź brzegowy

- Pokrywa lodowa
- Płon i przetainy
- Spiętrzenia i podbitki
- Woda na lodzie





- Kra i łódź brzegowy
- Zator
- Brak danych
- miejsce zatoru lodowego








KOMUNIKAT O WYSTĘPOWANIU ZJAWISK LODOWYCH NA NOTECI, KANAŁE BYDGOSKIM, J. GOPŁO, KANAŁE ŚLESIŃSKIM


GRANICE ADMINISTRACYJNE	ZARZĄD ZLEWNI W PILE													ZARZĄD ZLEWNI W INOWROCŁAWIU																	
	NW w DREZDENKU				NW w TRZCIANCE					NW w CHODZIEŻY				NW w NAKLE N. NOTECIĄ		NW w BYDGOSZCZY			NW w ŻNINIE			NW w INOWROCŁAWIU ZPH w Pakości									
WODOWSKAZ	SANTOK	GOŚCIMIEC	NOWE DREZDENKO	KRZYŻ	CZARNKÓW	UJŚCIE					BIAŁOŚLIWIE	NAKŁO ZACHÓD			PAKOŚĆ																
	NOTEĆ DOLNA SWOBODNIE PŁYNAJĄCA				NOTEĆ DOLNA SKANALIZOWANA													KANAŁ BYDGOSKI			KANAŁ GÓRNONOTECKI			NOTEĆ GÓRNA			J. GOPŁO			KANAŁ ŚLESIŃSKI	
DOPŁYWY, MIEJSCA CHARAKTERYSTYCZNE	DRAWA				GWDA													ŁOBŻONKA			STARA NOTEĆ RYNARZEWSKA			NOTEĆ ZACHODNIA			NOTEĆ WSCHODNIA				
	KM													KM																	
DATA	ZJAWISKA LODOWE																														
14.12.2022	PL 100% 1-3 cm													PI 100% 1 cm		PL 100% 1 cm			PL 100% 1 cm												
15.12.2022	PL 100% 1-5 cm													PI 100% 1-2 cm		LB 20% 1 cm			LB 80% 1 cm			PL 100% 1 cm									
16.12.2022	LB 10% 1 cm													PL 100% 2-7 cm		PI 100% 2 cm			PL 100% 1 cm			PL 100% 3 cm			PL 100% 2 cm						
19.12.2022	PL 100% 5 cm													PL 100% 3-8 cm		PI 100% 3-5 cm			PI 100% 3-5 cm			PL 100% 5 cm			PL 100% 5 cm						
20.12.2022	PL 100% 5 cm													PL 100% 3-8 cm		PI 100% 3-5 cm			PI 100% 3-5 cm			PL 100% 5 cm			PL 100% 5 cm						



-  - Rzeka wolna
-  - Śryż
-  - Łód brzegowy
-  - Śryż i łód brzegowy





-  - Pokrywa lodowa
- P xx%** - Płonia i przetainy
- S** - Spiętrzenia i podbitki
- W** - Woda na lodzie

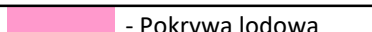
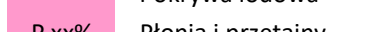
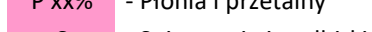

-  - Kra i łód brzegowy
-  - Zator
-  - Brak danych
-  - miejsce zatoru lodowego





 - lodolamacze


### KOMUNIKAT O WYSTĘPOWANIU ZJAWISK LODOWYCH NA RZECIE WISŁA

GRANICE ADMINISTRACYJNE	Zarząd Zlewni w Katowicach																																														
	NW Bieruń			NW Bielsko-Biała		NW Pszczyna		NW Skoczów																																							
WODOWSKAZ	Nowy Bieruń (4+000)	Jawiszowice (24+000)	Goczalkowice (37+000)	Zabrzeg (42+000)	Drogomysł (60+000)	Skoczów (71+000)	Ustron Oblaziec (87+000)																																								
DOPIŁY, MIEJSCA CHARAKTERYSTYCZNE																																															
KM	0	4	6	8	10	12	14	16	18	20	22	24	26	28	30	32	34	36	38	40	42	44	46	48	50	52	54	56	58	60	62	64	66	68	70	72	74	76	78	80	82	84	86	88	90	92	96
DATA	ZJAWISKA LODOWE																																														
14.12.2022																60%																															
15.12.2022																40%																															
16.12.2022																20%																															
19.12.2022																90%																															
20.12.2022																1-2cm / 30%																															

-  - Rzeka wolna
-  - Śryż
-  - Łód brzegowy
-  - Śryż i łód brzegowy














-  - Pokrywa lodowa
-  P xx% - Płonia i przetainy
-  S - Spiętrzenia i podbitki
-  W - Woda na lodzie

-  - Kra i łód brzegowy
-  - Zator
-  - Brak danych
-  - miejsce zatoru lodowego

 - lodołamacze

### KOMUNIKAT O WYSTĘPOWANIU ZJAWISK LODOWYCH NA RZECIE WISŁA











GRANICE ADMINISTRACYJNE	Zarząd Zlewni w Krakowie										Zarząd Zlewni w Sandomierzu											
WODOWSKAZ	Las (16+300)		Smolice (23+300)		Czernichów-Prom (45+300)		Kraków-Bielany (69+200)		Sierosławice (130+500)		Popędyżynka (138+000)		Karsy (166+000)		Szczucin (194+100)		Koło (240+800)		Sandomierz (268+400)		Zawichost (287+600)	
DOPŁYWY, MIEJSCA CHARAKTERYSTYCZNE	ujście Skawy		ujście Skawinki				ujście Raby				ujście Dunajca				ujście Wistoki				ujście Sanu		ujście Sanny	
KM	0+000																					
DATA	ZJAWISKA LODOWE																					
19.12.2022											20%											
20.12.2022											20%		10%									

	- Rzeka wolna		- Pokrywa lodowa		- Kra i lód brzegowy		- Lodolamacze
	- Śryż		- Płonia i przetainy		- Zator		
	- Lód brzegowy		- Spiętrzenia i podbitki		- Brak danych		
	- Śryż i lód brzegowy		- Woda na lodzie		- Miejsce zatoru lodowego		

**KOMUNIKAT NR 9 [2022/2023] Z DNIA 20.12.2022 O WYSTĘPOWANIU ZJAWISK LODOWYCH NA RZECIE WIŚLE**

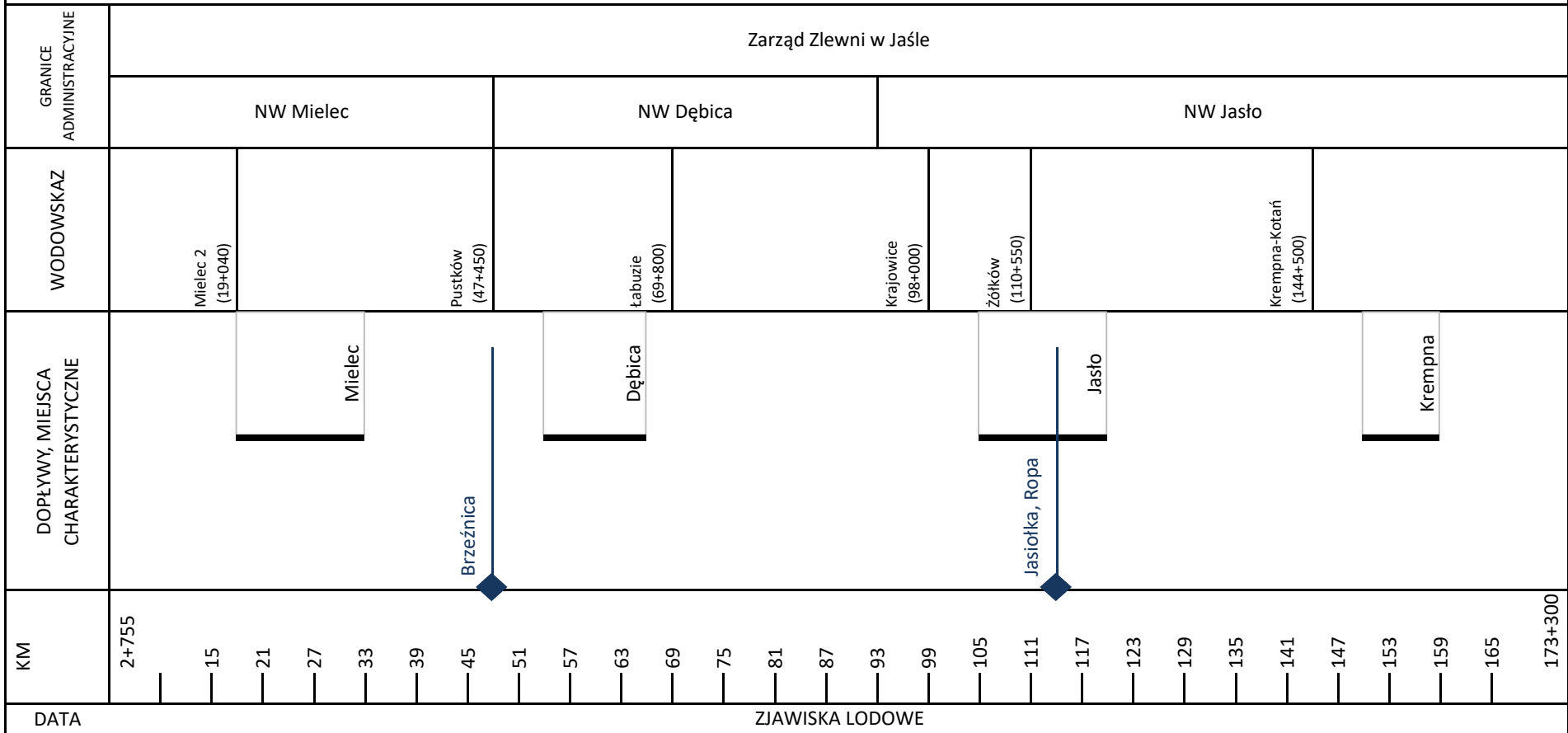
GRANICE ADMINISTRACYJNE	Zarząd Zlewni w Radomiu					Zarząd Zlewni w Warszawie					Zarząd Zlewni we Włocławku																																					
	NW Annapol	NW Lipsko	NW Zwolen	NW Puławy	NW Kozenice	NW Garwolin	NW Góra Kalwaria	NW Warszawa	NW Warszawa	NW Warszawa	NW Wyszogród	NW Płock	NW Włocławek	NW Włocławek	NW Włocławek																																	
WODOWSKAZ	ANNOPOL (298+400)		PUŁAWY (372+000)			DĘBLIN (394+000)		WARSZAWA (513+000)			MODLIN (552+000)		WYSZOGRÓD (587+000)		KĘPA POLSKA (607+000)		WŁOCŁAWEK (679+000)																															
DOPIŁYWI, MIEJSCA CHARAKTERYSTYCZNE						Puławy		Dęblin		Góra Kalwaria			Warszawa		Wyszogród		Płock		Włocławek																													
KM	295	311	319	327	335	343	351	359	367	375	383	391	399	407	415	423	431	439	447	455	463	471	479	487	495	503	511	519	527	535	543	551	559	567	575	583	591	599	607	615	623	631	639	647	655	663	671	684
DATA	ZJAWISKA LODOWE																																															
15.12.2022	Blue										10%		Blue					10% / 20%					Blue					20%		20%		Blue																
16.12.2022	Blue										10% / 20%		Blue					10% / 20%					Yellow					P 50%	80%	Pink		80%	Blue															
17.12.2022	Blue										10% / 20%					30% / 30%					Yellow					30% / 40%		Pink		Blue																		
18.12.2022	Blue					10%		30%		10% / 20%					40% / 40%					Yellow					30% / 40%	Pink		Blue																				
19.12.2022	10%		20%					30%		40% / 20%		50%			50% / 40%			50%		40%			40% / 40%	90%		Pink		Blue																				
20.12.2022	10%		20%					40% / 20%		50%			50% / 40%			50%					50% / 40%	90%		Pink		Blue																						

RZGW Gdańsk - Komunikat o zjawiskach lodowych na Wiśle z dnia 2022-12-20 godz. 8:00

 - Rzeka wolna  - Śryż  - Lód brzegowy  - Śryż i lód brzegowy		 - Pokrywa lodowa P - Płonia i przetainy S - Spiętrzenia i podbitki W - Woda na lodzie		 - Kra i lód brzegowy  - Zator  - Brak danych  - miejsce zatoru lodowego		 - lodolamacze																																				
GRANICE ADMINISTR	Zarząd Zlewni w Toruniu										Zarząd Zlewni w Tczewie																															
WODOWSKAZ						Toruń (735+000)		Fordon (775+000)		Chełmno (807+000)		Grudziądz (835+000)		Korzeniewo (867+000)		Biała Góra (886+000)		Tczew (908+000)		Gdańska Głowa (Drewnica) (931+000)																						
KM	684	696	702	708	714	720	726	732	738	744	750	756	762	768	774	780	786	792	798	804	810	816	822	828	834	840	846	852	858	864	870	876	882	888	894	900	906	912	918	924	930	939
DATA	ZJAWISKA LODOWE																																									
12.12.2022	[Blue background]																																									
13.12.2022	[Blue background]																																									
14.12.2022	[Blue background]																																									
15.12.2022	10%	10%					10%					10%	10%					10%																								
15.12.2022	2% / 5%	3% / 10%					5% / 10%					10%	10%					10%																								
19.12.2022	20% / 30%	30% / 30%					30% / 30%					20% / 5%	20% / 5%					20% / 5%																								
20.12.2022	10% / 30%	10% / 30%					20% / 30%					10%	10% / 5%					10% - 20% (w ujściowym odcinku) / 5%																								

- Rzeka wolna
- Śryż
- Łód brzegowy
- Śryż i łód brzegowy
- Pokrywa lodowa
- P xx% - Płonia i przetainy
- S - Spiętrzenia i podbitki
- W - Woda na lodzie
- Kra i łód brzegowy
- Zator
- Brak danych
- lodolamacze
- miejsce zatoru lodowego

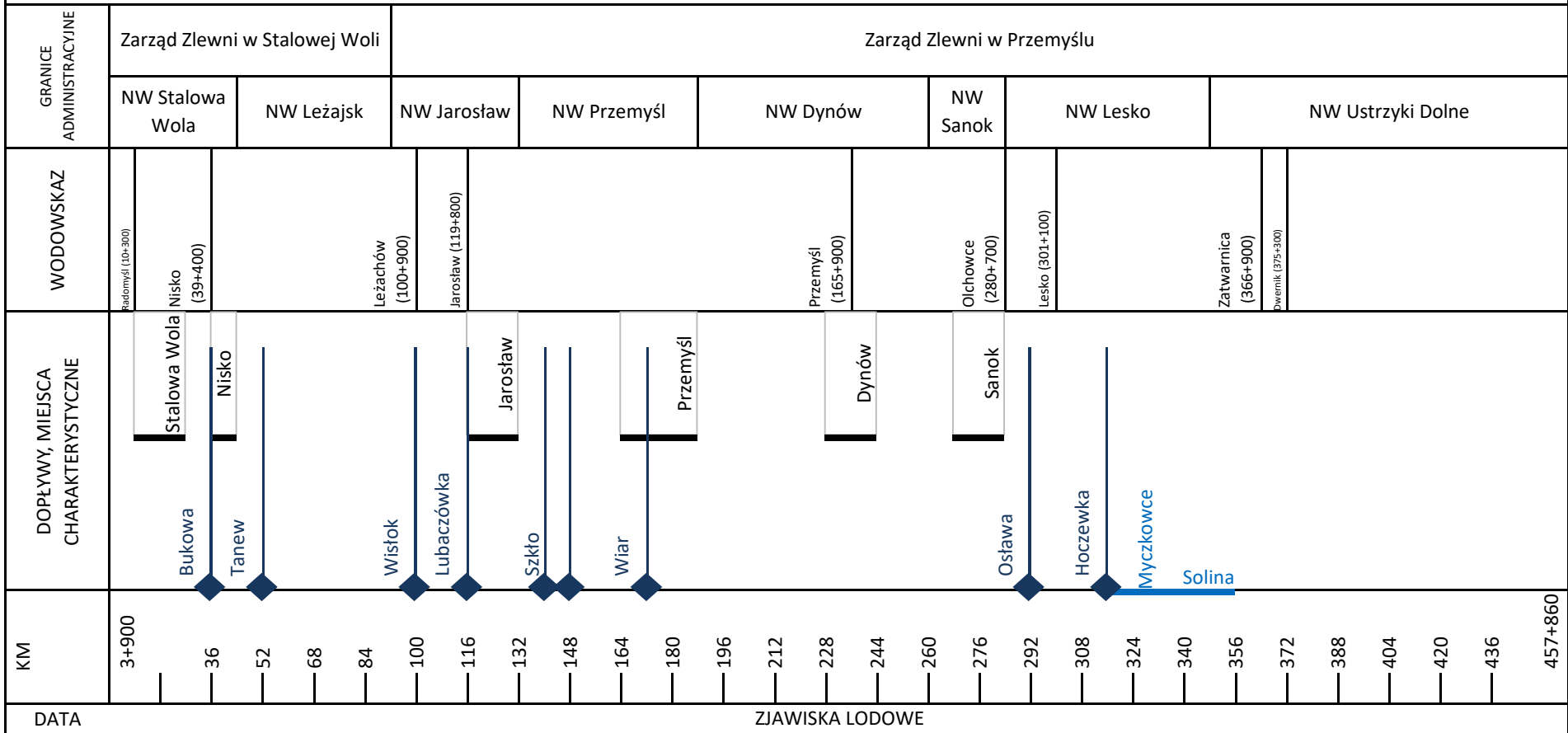
**KOMUNIKAT NR 7 [2022/2023] Z DNIA 20.12.2022 O WYSTĘPOWANIU ZJAWISK LODOWYCH NA RZECIE WISŁOKA**







14.12.2022		10% / 10%				
15.12.2022		10% / 10%				
16.12.2022		10% / 10%				
19.12.2022	10%	10% / 10%	2-5cm / 100%	10% / 10%		
20.12.2022	10%	10% / 10%	2-5cm / 100%	10% / 10%		


- Rzeka wolna
- Śryż
- Łód brzegowy
- Śryż i łód brzegowy
- Pokrywa lodowa
- P xx% - Płonia i przetainy
- S - Spiętrzenia i podbitki
- W - Woda na lodzie
- Kra i łód brzegowy
- Zator
- Brak danych
- Brak danych
- Brak danych
- Brak danych
- lodolamacze
- miejsce zatoru lodowego





**KOMUNIKAT NR 7 [2022/2023] Z DNIA 20.12.2022 O WYSTĘPOWANIU ZJAWISK LODOWYCH NA RZECIE SAN**




14.12.2022		30%	20%	10%			30% / 20%	
15.12.2022	10%		10%				30% / 20%	
16.12.2022							30% / 20%	
19.12.2022	30% / 10%	20% / 10%	10%	50%	20%			30% / 30%
20.12.2022	20% / 10%		10%				30% / 30%	

-  - Rzeka wolna
-  - Śryż
-  - Łódź brzegowy
-  - Śryż i łódź brzegowy


-  - Pokrywa lodowa
- P xx%** - Płonia i przetainy
- S** - Spiętrzenia i podbitki
- W** - Woda na lodzie

-  - Kra i łódź brzegowy
-  - Zator
-  - Brak danych
-  - miejsce zatoru lodowego

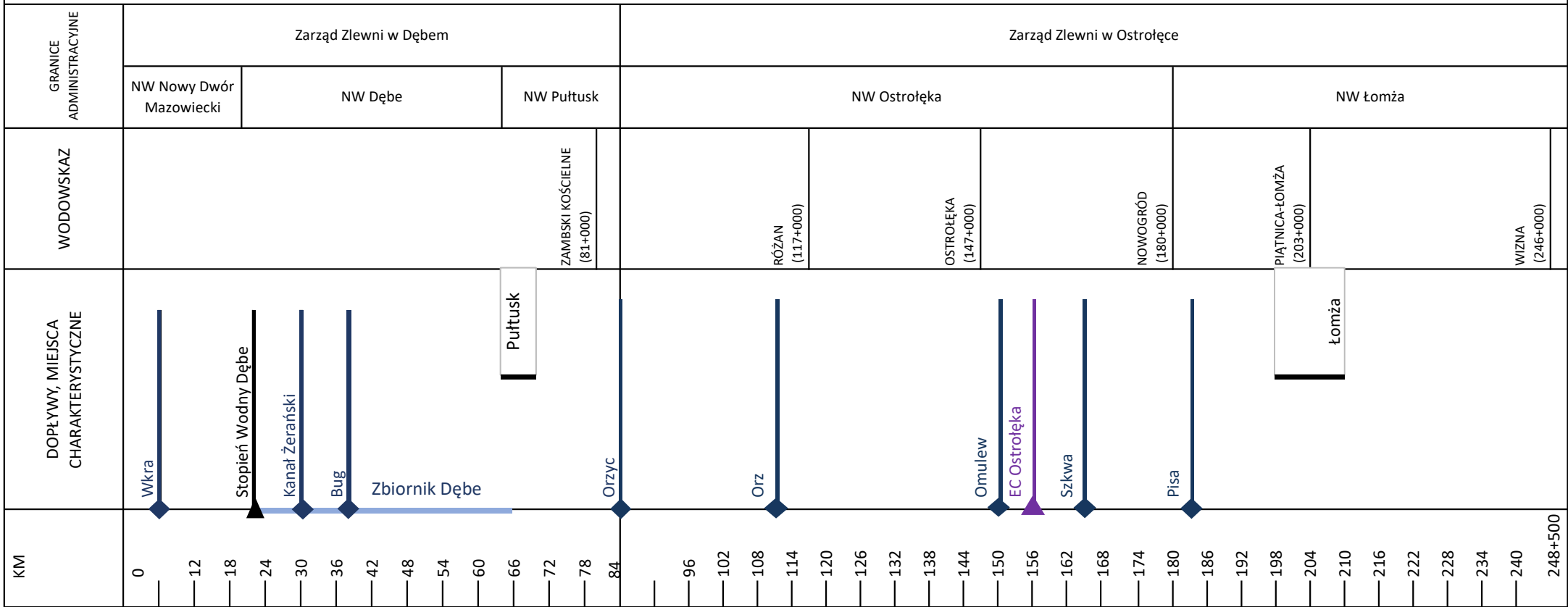
 - lodolamacze

### KOMUNIKAT O WYSTĘPOWANIU ZJAWISK LODOWYCH NA RZECIE BUG

GRANICE ADMINISTRACYJNE	Zarząd Zlewni w Dębem		Zarząd Zlewni w Sokołowie Podlaskim						Zarząd Zlewni w Białej Podlaskiej																												
	NW Dąbe	NW Wyszków	NW Ostrów Mazowiecka	NW Wysokie Mazowieckie	NW Łosice	NW Siemiatycze	NW Włodawa					NW Chełm					NW Hrubieszów																				
WODOWSKAZ		WYSZKÓW (34+000)		MAŁKINIA (98+000)		FRANKOPOL (163+000)		KRZYCZEW (269+000)	TERESPOL (283+000)		WŁODAWA (378+000)	WŁODAWA (382+000)		DOROHUSK (463+000)		STRZYŻÓW (537+000)	STRZYŻÓW (548+000)																				
DOPŁYWY, MIEJSCA CHARAKTERYSTYCZNE		Wyszków			Drohiczyn							Włodawa																									
KM	0	28	43	73	88	103	118	133	148	163	178	193	208	223	238	253	268	283	298	313	328	343	358	373	388	403	418	433	448	463	478	493	508	523	538	553	587+200
DATA	ZJAWISKA LODOWE																																				
15.12.2022	90%	70% / 10%	40% / 10%				50%	20%			20%	30%		50%	70%	40%		40%			20%																
16.12.2022	P10%	70% / 10%	50% / 20%				50%	20%			20%	30%		50%	70%	40%		40%			10%																
17.12.2022			70% / 30%	50% / 30%			60%	30%			50%	70%	50%		40%			30%																			
18.12.2022			10-20 cm / 90%	70% / 20%			60%	40%			80%					70%		60%			50%																
19.12.2022			10-20cm / 100%	80% / 20%	60% / 20%		80%	50%			90%	80%				70%		70%			40%																
20.12.2022			10-20cm / 100%		80% / 20%		5-10cm / 90%		5-10cm / 100%			90%			80%			70%			30%																



**KOMUNIKAT O WYSTĘPOWANIU ZJAWISK LODOWYCH NA RZECIE NAREW**



DATA	ZJAWISKA LODOWE										
15.12.2022	20%	100%	30%	10%	10%	10%/10%	20%/10%	10%/10%	10%/10%	90%	
16.12.2022	30%/10%		80%	10%	10%	10%/10%		20%/20%		P10%	
17.12.2022	30%/20%		80%	10%	10%	10%/10%	50% P50%	20%/20%		łód 90%P10%	
18.12.2022	30%/20%		80%	10%	10%	10%/10%	50% P50%	20%/20%		P10%	
19.12.2022	30%/20%		70%		10%	10%/10%	łód 90%/P10%	20%/20%		P10%	
20.12.2022	40%/30%			P 70%	10%	10%/10%	łód 90%/P10%	20%/20%	90%/P10%	20%/20%	łód 90%/P10%