

INFORMACJA O SYTUACJI HYDROLOGICZNO–METEOROLOGICZNEJ W POLSCE

z dnia 18 października 2023 r.

1. Ostrzeżenia hydrologiczne

W dniu 18 października 2023 r. (na godz. 12:00) **obowiązują ostrzeżenia hydrologiczne¹ 2 stopnia** dotyczące **wzbrania z przekroczeniem stanów ostrzegawczych:**

- **Wybrzeże Wschodnie i morskie wody wewnętrzne RP - Bałtyk Południowo-Wschodni, Przymorze od Martwej Wisły do Wisły, Przymorze od Wisły do granicy państwa na Mierzei Wiślanej** – od godz. 10:05 dnia 17.10.2023 do godz. 10:00 dnia 19.10.2023 r.;

W związku z wysokim napełnieniem Bałtyku (547 cm - 17.10.2023) i prognozowaną sytuacją meteorologiczną, na Wybrzeżu Wschodnim przewidywane są wahania poziomów wody w strefie wody wysokiej i powyżej stanów ostrzegawczych.

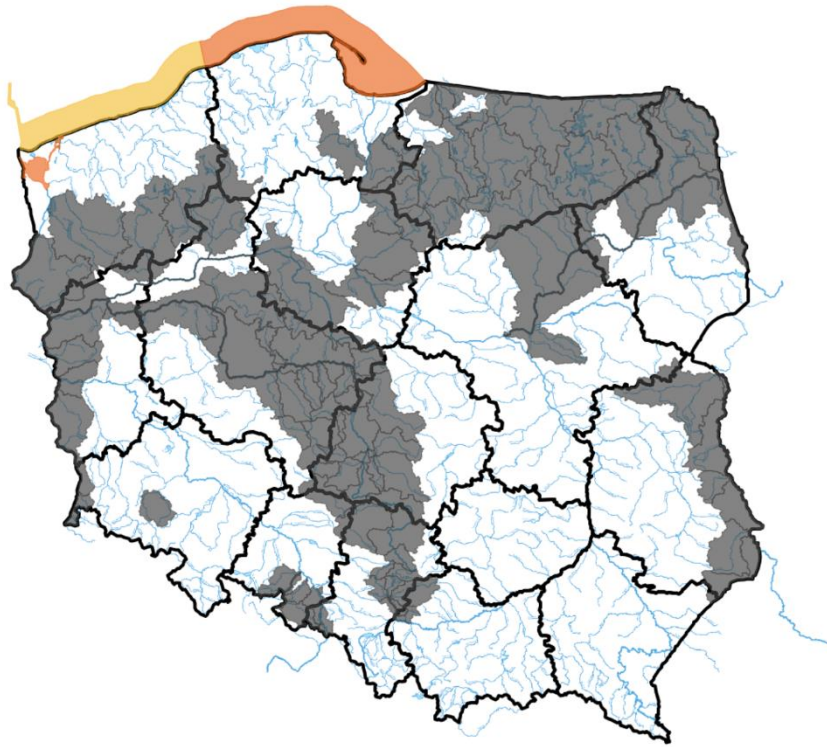
- **Zalew Szczeciński, Cieśnina Dziwna** – od godz. 11:15 dnia 18.10.2023 do godz. 20:00 dnia 19.10.2023 r.;

W związku z prognozowaną sytuacją meteorologiczną na Zalewie Szczecińskim przewidywane są wzrosty poziomów wody w strefie wody wysokiej i powyżej stanów ostrzegawczych.

W dniu 18 października 2023 r. (na godz. 12:00) **obowiązują ostrzeżenia hydrologiczne¹ 1 stopnia** dotyczące **gwałtownych wzrostów stanów wody:**

- **Wybrzeże Zachodnie i morskie wody wewnętrzne RP - Bałtyk Południowy** – od godz. 11:18 dnia 18.10.2023 do godz. 21:00 dnia 18.10.2023 r.;

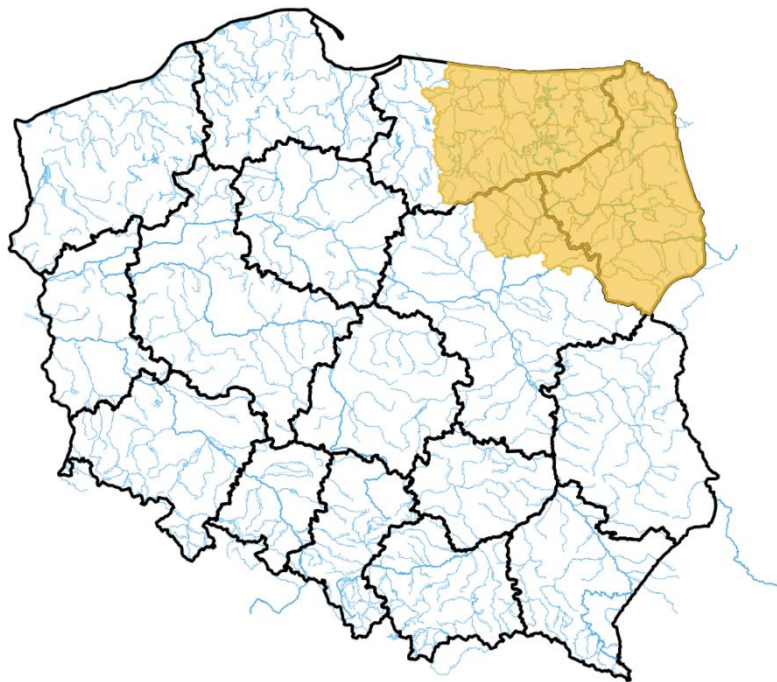
W związku z wysokim napełnieniem Bałtyku (552 cm - 18.10.2023) oraz prognozowaną sytuacją meteorologiczną na Wybrzeżu Zachodnim przewidywane są wzrosty poziomów wody w strefie stanów wysokich, lokalnie z możliwością osiągnięcia stanów ostrzegawczych.



Źródło: IMGW-PIB

2. Ostrzeżenia meteorologiczne

W dniu 18 października 2023 r. (na godz. 12:00) **obowiązują ostrzeżenia meteorologiczne¹ 1 stopnia** o gęstej mgle: - **województwo mazowieckie** (pow. makowski, ostrołęcki, ostrowski, przasnyski), **województwo podlaskie** (pow. augustowski, białostocki, bielski, grajewski, hajnowski, kolneński, łomżyński, moniecki, sejneński, siemiatycki, sokólski, suwalski, wysokomazowiecki, zambrowski, Białystok, Łomża, Suwałki), **województwo warmińsko-mazurskie** (pow. bartoszycki, ełcki, giżycki, kętrzyński, lidzbarski, mrągowski, nidzicki, olecki, olsztyński, piski, szczycieński, gołdapski, węgorzewski, Olsztyn) – od godz. 23:00 dnia 18.10.2023 do godz. 09:00 dnia 19.10.2023; Prognozuje się gęste mgły, w zasięgu których widzialność może wynosić miejscami od 100 m do 200 m.



Źródło: IMGW-PIB

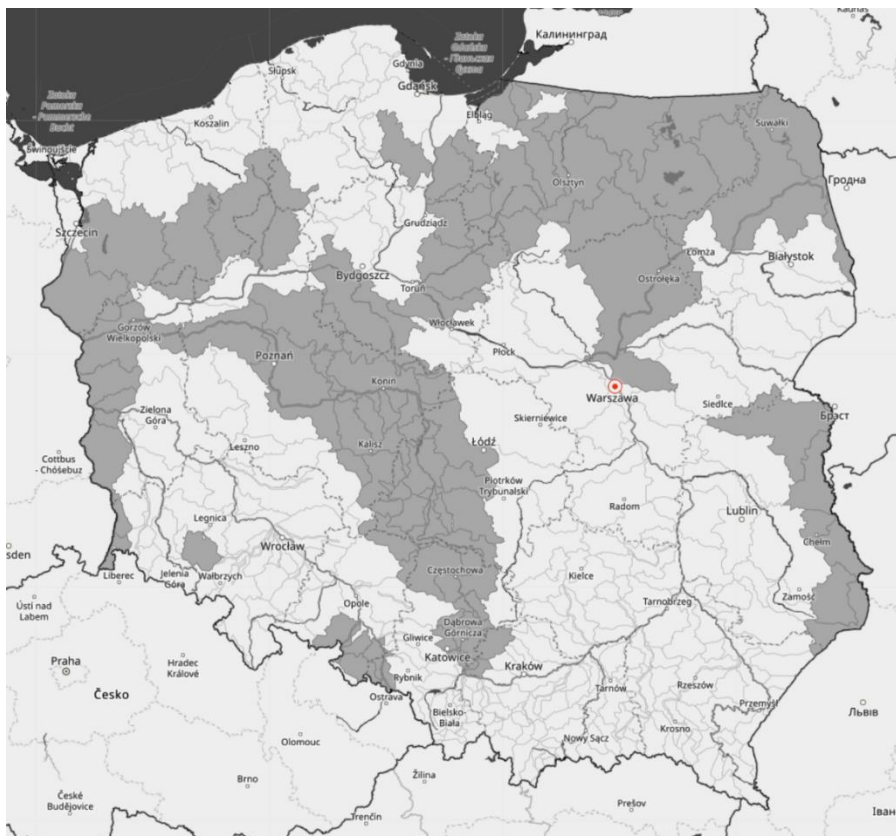
3. Ostrzeżenia dotyczące suszy

W dniu 18 października 2023 r. (na godz. 11:00) obowiązują **ostrzeżenia dotyczące suszy hydrologicznej**¹.

W kolejnych dniach spodziewane jest dalsze utrzymywanie się przepływów wody poniżej SNQ w następujących obszarach:

- **Ina i Płonia** – od 22.05.2023 do odwołania;
- **Noteć Dolna** – od 29.05.2023 do odwołania;
- **Tążyna** – od 2.06.2023 do odwołania;
- **zlewnia Przemszy i przyrzecza Wisły** – od 5.06.2023 do odwołania;
- **Górna część zlewni rzeki Elbląg** – od 5.06.2023 do odwołania;
- **Drwęca Warmińska** – od 08.06.2023 do odwołania;
- **Warta dolna od Noteci do ujścia** – od 11.06.2023 do odwołania;
- **Przyrzecze Warty dolnej od Noteci do ujścia** – od 11.06.2023 do odwołania;
- **Warta środkowa od Zbiornika Jeziorsko do Wełny** – od 11.06.2023 do odwołania;
- **Drwęca od Rypienicy do ujścia** – od 13.06.2023 do odwołania;
- **Warta środkowa od Zb. Jeziorsko do Rgilewki, Warta środkowa od Rgilewki do Proсны, Rgilewka, Kiełbaska, Powa, Bawół, Wrześnica, Warta środkowa od Proсны do Wełny** – od 13.06.2023 do odwołania;
- **zlewnia dolnej Narwi** – od 14.06.2023 do odwołania;
- **Łużyca, Proсна środkowa, Ołobok, Swędrnia, Proсна dolna** – od 15.06.2023 do odwołania;
- **Warta środkowa od Wełny do Noteci** – od 16.06.2023 do odwołania;
- **Wełna** – od 16.06.2023 do odwołania;
- **Biebrza, Niemen** – od 19.06.2023 do odwołania;
- **Odra dolna od Warty do Gryfina** – od 22.06.2023 do odwołania;
- **Gwda** – od 22.06.2023 do odwołania;
- **Warta górna od Liswarty do Widawki, Oleśnica, Grabia, Nieciecz, Widawka, Warta górna od Widawki do Zb. Jeziorsko** – od 22.06.2023 do odwołania;
- **Bauda** – od 28.06.2023 do odwołania;
- **Drwęca od Welu do Rypienicy** – od 28.06.2023 do odwołania;
- **Odra od ujścia Bobru do Białej Góry, Odra od Białej Góry do Słubic** – od 01.07.2023 do odwołania;
- **Odra dolna od Warty do Gryfina** – od 09.07.2023 do odwołania;
- **Nysa Łużycka i zlewnie jej dopływów od Zgorzelca** – od 10.07.2023 do odwołania;
- **zlewnie prawostronnych dopływów Nysy Łużyckiej od granicy RP do Zgorzelca** – od 15.07.2023 do odwołania;
- **zlewnie lewostronnych dopływów Odry od Psiny do Osobłogi** – od 15.07.2023 do odwołania;
- **Pastęka od źródła do Wąszy** – od 16.07.2023 do odwołania;
- **Górny Ełk, Górna Lega, Pisa, Węgorapa** – od 19.07.2023 do odwołania;
- **Mień** – od 20.07.2023 do odwołania;
- **Osa** – od 24.07.2023 do odwołania;
- **Wel** – od 26.07.2023 do odwołania;
- **Drwęca od źródła do Welu** – od 26.07.2023 do odwołania;
- **Drwęca od Welu do Rypienicy** – od 26.07.2023 do odwołania;
- **Pastęka od Wąszy do ujścia, Banówka i Świeża** – od 02.08.2023 do odwołania;
- **Nogat** – od 21.08.2023 do odwołania;
- **Przyrzecze Warty środkowej od Wełny do Noteci** – od 28.08.2023 do odwołania;
- **Zlewnia Łyny** – od 11.09.2023 do odwołania;
- **Ner** – od 12.09.2023 do odwołania;
- **Noteć górna** – od 18.09.2023 do odwołania;

- **Warta górna do Poraja, Warta górna od Poraja do Liswarty, Liswarta** – od 18.09.2023 do odwołania;
- **Wierzyca od Bożegopola Szlacheckiego do ujścia**– od 18.09.2023 do odwołania;
- **Drawa** – od 18.09.2023 do odwołania;
- **Noteć środkowa** – od 21.09.2023 do odwołania;
- **zlewnia Bugu do ujścia Uherki** – od 21.09.2023 do odwołania;
- **Bug od ujścia Uherki do Kryczewa** – od 24.09.2023 do odwołania;
- **Kaczawa górna do Dunina** – od 24.09.2023 do odwołania;
- **Prosna górna** – od 29.09.2023 do odwołania;
- **Odra środkowa od Słubic do Warty** – od 01.10.2023 do odwołania.



Źródło: IMGW-PIB

Uwaga! Ostrzeżenia wydawane są w sytuacji, gdy aktualne lub prognozowane wartości przepływu na stacjach wodowskazowych uznanych za reprezentatywne układają się poniżej SNQ przez minimum 10 dni.

¹ Źródłem prezentowanych danych są informacje zbierane i przetwarzane przez państwową służbę hydrologiczno-meteorologiczną, którymi rozporządza „IMGW-PIB”.

4. Przekroczenia stanów alarmowych i ostrzegawczych

W dniu 18 października 2023 r. (na godz. 12:00) zanotowano przekroczenie stanu ostrzegawczego:

- na 1 stacji wodowskazowej w dorzeczu Wisły;
- na 6 stacjach wodowskazowych morskich.

Nazwa stacji	Rzeka	Województwo	Stan wody [cm]	Zmiana w ciągu doby (od 06 do 06 UTC)	Stan ostrzegawczy [cm]	Stan alarmowy [cm]
GDAŃSK - SOBIESZEWO	Martwa Wisła	pomorskie	558	3	550	570
GDAŃSK - PORT PÓŁNOCNY	Morze Bałtyckie	pomorskie	560	-	550	570
GDYNIA	Morze Bałtyckie	pomorskie	554	6	550	570
HEL	Morze Bałtyckie	pomorskie	558	6	550	570
PUCK	Morze Bałtyckie	pomorskie	550	0	550	570
WŁADYSŁAWOWO	Morze Bałtyckie	pomorskie	559	10	550	570
DARŁOWO	Morze Bałtyckie	zachodniopomorskie	572	0	570	610

Nie zanotowano opadów o dużej wydajności.

5. Pogotowia i alarmy przeciwpowodziowe.

Brak.

6. Informacja o zagrożeniach.

Brak.

7. Wskazanie działań niezbędnych do podjęcia w ciągu najbliższej doby.

Brak.

8. Aktualna sytuacja hydrologiczna

Dorzecze Wisły

Stany wody w dorzeczu Wisły układają się w strefie wody niskiej i średniej, lokalnie wysokiej. Stan średni obserwowano na Brynicy, Nidzie, Bystrzycy, Tyśmienicy, Krznie i Brdzie oraz lokalnie na Wiśle, Przemszy, Sole, Skawie, Rabie, Dunajcu, Kamiennej, Wieprzu, Liwcu, Wkrze i Bzurze. Stan wysoki obserwowano lokalnie w ujściowym odcinku Wisły.

Dorzecze Odry

Stany wody w dorzeczu Odry układają się głównie w strefie wody niskiej i średniej, lokalnie wysokiej. Stan średni obserwowano na Osobłodze, Widawie i Gwdzie oraz lokalnie na Odrze, Małej Panwi, Nysie Kłodzkiej, Bystrzycy, Kaczawie, Baryczy, Bobrze, Nysie Łużyckiej, Prośnie i Noteci. Stan wysoki obserwowano lokalnie na Baryczy i Bobrze.

Dorzecza rzek Przymorza, Pregoty i Niemna

Stany wody w wody w dorzeczach rzek Przymorza, Pregoty i Niemna układają się w strefie wody niskiej, lokalnie średniej. Stan średni zanotowano na Parsęcie, Słupi i Łebie oraz lokalnie na Pastęce i Łynie.

Morze Bałtyckie, Zalew Szczeciński i Zalew Wiślany

Poziom wody na stacjach morskich układa się w strefie wody wysokiej.

Obszar administrowany przez RZGW w Białymstoku

W zlewniach Narwi i Biebrzy na obszarze administrowanym przez RZGW w Białymstoku odnotowano znikome opady atmosferyczne.

W zlewni Narwi i Biebrzy obserwowano stabilizację i wahania związane z pracą urządzeń hydrotechnicznych. Stany wód utrzymują się w strefie wody średniej i niskiej.

W zlewni Łyny i Węgorapy obserwowano stabilizację i niewielkie wahania związane z pracą urządzeń hydrotechnicznych. Stany wód utrzymują się w strefie wody średniej i niskiej.

W ciągu okresu prognostycznego w zlewni Narwi i Biebrzy przewiduje się spadki i stabilizację oraz niewielkie wahania związane z pracą urządzeń hydrotechnicznych. Stany wód utrzymają się w strefie wody średniej i niskiej.

W ciągu okresu prognostycznego w zlewni Łyny i Węgorapy przewiduje się spadki i stabilizację oraz lokalne wahania związane z pracą urządzeń hydrotechnicznych. Stany wód utrzymają się w strefie wody średniej i niskiej.

Na najbliższą dobę IMGW-PIB prognozuje w dzień zachmurzenie umiarkowane i duże. Przelotne opady deszczu. Lokalnie możliwe słabe burze. Przed południem miejscami silne zamglenia lub mgły, początkowo ograniczające widzialność punktowo do 200 m. Temperatura maksymalna od 8°C do 11°C. Wiatr rano słaby, stopniowo wzmagający się do umiarkowanego, okresami porywistego, zachodni i północno-zachodni. W nocy zachmurzenie początkowo umiarkowane i duże z zanikającymi przelotnymi opadami deszczu. Później zachmurzenie na ogół małe, jedynie w strefie mgieł duże. Miejscami sine mgły ograniczające widzialność nawet do 100 m. Lokalnie możliwy opad mżawki. Temperatura minimalna od -1°C do 4°C na południu. Przy gruncie możliwy spadek temperatury do -4°C. Wiatr słaby, okresami umiarkowany, przechodzący z kierunków północnych na kierunki wschodnie.

Obszar administrowany przez RZGW w Bydgoszczy

W ciągu minionej doby w Regionie Wodnym Noteci odnotowano śladowy opad atmosferyczny poniżej 1 mm.

W zlewni rzeki Noteci stany wody układają się w strefie stanów niskich oraz średnich, lokalnie wysokich.

Na Kanale Bydgoskim odnotowano lokalny spadek 8 cm na SW Czyżkówko.

Na rzece Dolnej Skanalizowanej Noteci od m. Nakło nad Notecią do m. Ujście zarejestrowano miejscowy wzrost 4 cm na SW Nakło Zachód, strefa stanów niskich, średnich, lokalnie wysokich.

Poniżej m. Ujście, na pozostałym odcinku DSN wystąpiły lokalne spadki 4 cm na SW Pianówka i SW Mikołajewo oraz wzrost 6 cm na SW Wieleń, strefa stanów niskich i średnich.

Na rzece Noteci swobodnie płynącej odnotowano spadki do 5 cm, strefa stanów niskich.

Na rzece Górnej Skanalizowanej Noteci zarejestrowano stabilizację, strefa stanów niskich i średnich.

W ciągu minionej doby, **na dopływach**, stany rzek układały się w strefie stanów niskich i średnich.

W zlewni rzeki Łobżonka wystąpiła stabilizacja, strefa stanów niskich.

W zlewni rzeki Gwdy, na górnym odcinku brak poprawnych odczytów wodowskazowych w związku z uszkodzeniem urządzenia pomiarowego. Na dolnym odcinku spadek 4 cm z wahaniami do 28 cm, strefa stanów średnich.

W zlewni rzeki Drawy zarejestrowano stabilizację, strefa stanów niskich.

W ciągu najbliższej doby dla dolnego odcinka Noteci i jego dopływów prognozowana jest stabilizacja oraz lokalne spadki, miejscami wzrosty. Na górnym odcinku Noteci prognozowana jest stabilizacja, lokalne spadki. Stany wody będą układać się w strefie stanów niskich oraz średnich, lokalnie wysokich.

Na najbliższą dobę IMGW-PIB prognozuje zachmurzenie małe i umiarkowane, lokalnie wzrastające do dużego, miejscami słabe, przelotne opady deszczu, temperatura w ciągu dnia wahać się będzie od 11°C do 14°C w całym regionie, temperatura minimalna w nocy spadnie lokalnie do -1°C, wiatr słaby i umiarkowany, z kierunków zachodnich, zmienny.

Obszar administrowany przez RZGW w Gdańsku

W ciągu ostatniej doby na obszarze administrowanym przez RZGW w Gdańsku nie odnotowano opadu atmosferycznego powyżej 20 mm.

Na wodowskazach zlewni „Ujście Wisły” pozostających pod wpływem morza obserwuje się stany wysokie, miejscami średnie.

Na wodowskazach zlewni „Ujście Wisły” niepozostających pod wpływem morza: na Wiśle obserwuje się stany niskie; na wodowskazach pozostałych rzek zlewni występują stany średnie i niskie, miejscami wysokie.

Na wodowskazach zlewni „Przymorze” pozostających pod wpływem morza obserwuje się stany wysokie i ostrzegawcze.

Na wodowskazach zlewni „Przymorze” niepozostających pod wpływem morza obserwuje się stany niskie i średnie.

Na wodowskazach zlewni „Zalew Wiślany” pozostających pod wpływem Zalewu obserwuje się stany wysokie, miejscami średnie.

Na wodowskazach zlewni „Zalew Wiślany” niepozostających pod wpływem Zalewu obserwuje się stany średnie i niskie.

Na wodowskazach zlewni „Wisła od Narwi do Drwęcy” w granicach Regionu Wodnego Dolnej Wisły obserwuje się stany niskie.

W ciągu najbliższej doby IMGW-PIB prognozuje w dzień zachmurzenie umiarkowane, lokalnie wzrastające do dużego. Miejscami słabe, przelotne opady deszczu. Temperatura maksymalna od 11°C do 14°C. Wiatr słaby i umiarkowany, nad morzem okresami dość silny i tam początkowo w porywach do 65 km/h, zachodni i północno-zachodni, po południu skręcający na północno-wschodni. W nocy zachmurzenie małe i umiarkowane, stopniowo od zachodu wzrastające do dużego. Na wybrzeżu możliwe słabe opady deszczu. Miejscami silne zamglenie, lokalnie mgła ograniczająca widzialność do 200 m. Temperatura minimalna od 2°C do 5°C, nad morzem około 8°C. Wiatr słaby i umiarkowany, na wybrzeżu okresami dość silny i porywisty, północno-wschodni i wschodni.

Obszar administrowany przez RZGW w Gliwicach

W ciągu ostatniej doby nie odnotowano opadu deszczu powyżej 20 mm.

Stany wody w **Regionie Wodnym Małej Wisły** kształtują się w strefie stanów niskich i średnich.

Stany wody w **Regionie Wodnym Górnej Odry** kształtują się w strefie stanów niskich, średnich i punktowo niskich.

Na najbliższą dobę IMGW-PIB prognozuje w dzień zachmurzenie małe. Rano miejscami mgły ograniczające widzialność do 300 m. Temperatura maksymalna od 10°C do 13°C, w rejonach podgórskich około 10°C, wysoko w Beskidach od 3°C do 5°C. Wiatr słaby, zachodni i południowo-zachodni, po południu zmienny. Wysoko w górach wiatr słaby i umiarkowany, początkowo zachodnich, później południowo-zachodni. W nocy zachmurzenie małe. Miejscami mgły ograniczające widzialność do 500 m. Temperatura minimalna od 0°C do 2°C; w rejonach podgórskich w dolinach gdzieś około -1°C, wysoko w Beskidach od 3°C do 5°C. Wiatr słaby, południowo-wschodni i wschodni, miejscami zmienny. Wysoko w górach wiatr początkowo słaby, później umiarkowany, po północy porywisty a nad ranem w porywach do 70 km/h; południowo-zachodni i południowy.

Obszar administrowany przez RZGW w Krakowie

Ubiegłej doby w regionie wodnym Górnej-Zachodniej Wisły, wystąpiły jedynie śladowe ilości opady atmosferycznego (do 0,4 mm w zlewni Raby).

Na ciekach obserwowano głównie stabilizację stanów wód. Lokalne, kilkunastocentymetrowe wzrosty stanów wód wystąpiły m.in. na Wiśle (do 11 cm w Sierosławicach i do 8 cm w Popędzynie). Natomiast największy spadek również wystąpił na Wiśle, w profilu Czernichów-Prom (do 66 cm).

Zwierciadła wód układają się w strefie stanów średnich i niskich. Poniżej minimum okresowego znajduje się zwierciadło Skawy w przekroju Osielec oraz Soły w przekroju Czaniec-Kobiernice.

Na najbliższą dobę IMGW-PIB nie prognozuje wystąpienia opadów deszczu.

Obszar administrowany przez RZGW w Lublinie

W ciągu ostatniej doby na obszarze administrowanym przez RZGW w Lublinie opad dobowy o sumie powyżej 20 mm nie został zaobserwowany.

W zlewni Bugu po profil Krzyczew na odcinku Strzyżów – Krzyczew obserwowano wzrosty poziomu wody, zaś na doływach spadki bądź stabilizację – w strefie stanów niskich i średnich.

W zlewni Bugu poniżej profilu Krzyczew notowano stabilizację poziomu wody – w strefie stanów niskich, lokalnie średnich.

W zlewni Bugu po profil Krzyczew przewiduje się stabilizację stanu wody - w strefie wody niskiej i średniej.

W zlewni Bugu poniżej profilu Krzyczew przewiduje się stabilizację, bądź opadanie poziomu wody - w strefie stanów niskich, lokalnie średnich.

Na najbliższą dobę IMGW-PIB prognozuje w dzień zachmurzenie małe i umiarkowane. Przed południem miejscami silne zamglenia lub mgły, ograniczające widzialność punktowo do 300 m. Temperatura maksymalna od 10°C do 12°C. Wiatr słaby i umiarkowany, z kierunków zachodnich. W nocy zachmurzenie na ogół małe. Miejscami możliwe silne zamglenia oraz mgły ograniczające widzialność do 300 m. Temperatura minimalna od 0°C do 3°C, lokalnie przy gruncie spadki temperatury do -2°C. Wiatr słaby, wschodni.

Obszar administrowany przez RZGW w Poznaniu

W ciągu minionej doby w regionie wodnym Warty odnotowano jedynie lokalnie, niewielkie opady deszczu poniżej 1 mm.

W regionie wodnym Warty sytuacja stabilna: stany wody przeważnie stabilne, lokalnie z niewielkimi zmianami układają się w strefie niskich i średnich, na południu miejscowo wysokich.

Na Warcie do zbiornika Poraj kilkucentymetrowe wahania stanów wody w strefie niskich, poniżej do zbiornika Jeziorsko stabilne stany wody również w strefie stanów niskich. Na doływach tego odcinka przeważnie stabilne stany wody w strefie stanów niskich, miejscami wysokich albo średnich, lokalnie niewielkie zmiany: zarówno wzrost, wahania jak i spadek, jedynie na Grabi (Grabno) ok 15 cm wahania. Na Warcie poniżej zbiornika Jeziorsko na całej długości stabilne stany wody w strefie niskich, lokalnie z kilkucentymetrowymi wahaniami. Na doływach tego odcinka stany wody w strefie stanów niskich albo średnich: przeważnie stabilne, miejscami niewielkie spadki bądź wahania do około 15 cm na Wełnie (Kowanówko) i Obrze (Bledzew) związane z pracą urządzeń hydrotechnicznych.

W zlewni Proсны stany wody w strefie średnich albo niskich: przeważnie stabilne, lokalnie niewielkie wahania bądź kilkucentymetrowy spadek, jedynie na dolnej Prośnie wahania do ok. 25 cm (Bogustaw) - wpływ urządzeń hydrotechnicznych.

Na pośrednim stanowisku Kanału Ślesińskiego rzędna piętrzenia układu się pomiędzy NPP a MaxPP, na szczytowym pomiędzy MinPP a NPP.

W ciągu najbliższej doby na Warcie do zbiornika Poraj i dalej do zbiornika Jeziorsko spodziewane stany niskie, stabilne, lokalnie kilkucentymetrowe wahania bądź spadek. Na doływach tego odcinka przeważnie stabilne stany wody w strefie stanów niskich, miejscami wysokich albo średnich, lokalnie niewielkie zmiany: zarówno wahania, spadek jak i wzrost. Poniżej zbiornika Jeziorsko na Warcie na całej długości stabilne stany wody w strefie niskich, lokalnie kilkucentymetrowe zmiany: zarówno wahania, spadek jak i wzrost. Na doływach tego odcinka podobnie - stany wody w strefie stanów niskich albo średnich: przeważnie stabilne, miejscami kilkucentymetrowe wahania bądź spadek. W zlewni Proсны prognozowane są stabilne stany wody w strefie niskich albo średnich, lokalnie możliwy niewielki spadek albo wahania.

Na najbliższą dobę IMGW-PIB prognozuje zachmurzenie na ogół małe; miejscami mgła ograniczająca widoczność do 200 m; temperatura minimalna od 2°C, możliwe przygruntowe przymrozki do -1°C, w centrum do -3°C, maksymalna do 12°C; wiatr słaby, zachodni, na zachodzie regionu południowo-wschodni.

Obszar administrowany przez RZGW w Rzeszowie

W ciągu ostatniej doby zaobserwowano brak opadów na całym obszarze administrowanym przez RZGW w Rzeszowie.

Na obszarze zlewni **Sanu i Wisłoka** stany wód układają się w strefie wody niskiej oraz lokalnie średniej. W ciągu ostatniej doby na większości stacji wodowskazowych zaobserwowano spadek stanu wody. Największy wzrost stanu wody miał miejsce w przekroju Rzeszów na Wisłoku (9 cm), Ruda Jastkowska na Bukowej (5 cm), Osuchy na Tanwi (2 cm).

Na obszarze **zlewni Wisłoki i Łęgu** stany wód układają się w strefie wody średniej oraz niskiej. W ciągu ostatniej doby na większości stacji wodowskazowych zaobserwowano spadek stanu wody. Wzrost stanu wody miał miejsce w przekroju Jasło (LSOP) na Jasiołce (3 cm).

Na najbliższą dobę IMGW-PIB prognozuje w dzień zachmurzenie małe i umiarkowane. Rano miejscami mgły ograniczające widzialność do 300 m. Temperatura maksymalna od 10°C do 12°C. Wiatr słaby, zachodni i południowo-zachodni, wieczorem zmienny. W nocy zachmurzenie małe. Miejscami mgły ograniczające widzialność do 500 m. Temperatura minimalna od -1°C do 2°C. Wiatr słaby, południowo-wschodni i wschodni, miejscami zmienny.

Obszar administrowany przez RZGW w Szczecinie

Stany wody na wodowskazach **Odry granicznej poniżej ujścia Warty** układają się w strefie stanów niskich, lokalnie w Widuchowej w strefie stanów średnich.

W **ujściowym odcinku Odry i na Zalewie Szczecińskim** stany wody w ujściowym odcinku Odry układają się w strefie stanów średnich, na Zalewie Szczecińskim w strefie stanów wysokich.

Na **odcinku wybrzeża morskiego** stany wody układają się w strefie stanów wysokich. Przeważa trend rosnący.

Na rz. **Myśli** stany wody układają się w strefie stanów średnich.

Na rz. **Inie** stany wody w górnym odcinku układają się w strefie stanów średnich, w dolnym odcinku w strefie stanów niskich.

Stany **rzek Przymorza Zachodniego** układają się w strefie stanów niskich i średnich, lokalnie wysokich.

Na rz. **Redze** stany wody układają się w strefie stanów niskich.

Na rz. **Parsęcie** stany wody układają się w strefie stanów średnich.

Na rz. **Radwi** stany wody układają się w strefie stanów średnich z trendem malejącym.

Na rz. **Grabowa** stany wody układają się w strefie stanów wysokich.

Na rz. **Wieprzy** stany wody w górnym odcinku układają się w strefie stanów niskich, w dolnym odcinku w strefie stanów średnich.

Obszar administrowany przez RZGW w Warszawie

W ciągu ostatniej doby na obszarze administrowanym przez RZGW w Warszawie opad dobowy o sumie powyżej 20 mm nie został odnotowany.

Obecnie stany wód na obszarze administrowanym przez RZGW w Warszawie układają się w strefie stanów niskich, lokalnie średnich i wysokich.

W ciągu najbliższej doby na **Wiśle** prognozuje się: od stacji: Zawichost do stacji: Kępa Polska stabilizację stanu wody z ewentualnie niewielkimi wahaniami w strefie stanów niskich, lokalnie na granicy stref stanów niskich i średnich (stacja: Annopol); na stacji: Włocławek znaczne wahania stanu wody w strefie stanów niskich, związane z czasowym wstrzymaniem przepływu przez Stopień Wodny Włocławek.

Na **doptywach Wisły** od Zawichostu do Włocławka przewiduje się wahania stanu wody w strefie stanów niskich i średnich, lokalnie wysokich.

W ciągu najbliższej doby na **Narwi** od Orzycza po ujście prognozuje się stabilizację stanu wody w strefie stanów niskich, lokalnie wahania w strefie stanów niskich (stacja: Orzechowo).

Na dopływach przewiduje się wahania stanu wody w strefie stanów niskich i średnich.

W ciągu najbliższej doby na **Bugu** od Liwca do ujścia prognozuje się stabilizację stanu wody w strefie stanów niskich.

Na najbliższą dobę IMGW-PIB na terenie administrowanym przez RZGW w Warszawie prognozuje w trakcie dnia na krańcach północnych lokalnie możliwe słabe burze, tam też przelotne opady deszczu, na północy oraz w na północnym wschodzie – miejscami słabe. Wiatr okresami porywisty. Nocą brak opadów.

Obszar administrowany przez RZGW we Wrocławiu

W ciągu minionej doby nie odnotowano opadów deszczu.

Stany wód na wodowskazach **środkowej Odry** (poniżej ujścia Nysy Kłodzkiej) układają się w strefie stanów średnich na odcinku skanalizowanym oraz niskich na odcinku swobodnie płynącym.

Stany wód na wodowskazach **dolnej Odry** (powyżej ujścia Warty) układają się w strefie stanów niskich.

Stany wód na **pozostałych wodowskazach** układają się w strefie stanów niskich i średnich oraz lokalnie wysokich w zlewni Baryczy (Odolanów), Bobru (Dobroszów Wielki) oraz Kwisy (Leśna).

Na stacjach wodowskazowych dominuje stabilizacja stanów wody lub niewielka tendencja spadkowa. Lokalne wzrosty stanów wód spowodowane są głównie pracą urządzeń hydrotechnicznych.

9. Informacja o zbiornikach.

		Zbiorniki retencyjne - ogółem								
		Sytuacja na dzień 18.10.2023 r. na godz. 6 ⁰⁰ (UTC)								
		Zbiorniki rzeka	Odptyw średni [m ³ /s]	Dopływ średni [m ³ /s]	Poj. aktual. [mln m ³]	* Poj. norm. [mln m ³]	* Poj. Przy Max PP [mln m ³]	*Rezerwa pow. wymagana [mln m ³]	Aktualna rez. pow. [mln m ³]	Rezerwa do wykorzyst. %
	1	2	3	4	5	6	7	8	9	
							6-5	6-4	8/7*100	
RZGW w Białymstoku	1	Zb. Siemianówka (Narew)	1,41	0,19	43,36	64,80	79,10	14,30	35,74	250
RZGW w Bydgoszczy	2	Jez. Gopło (Noteć)	1,10	0,60	0,00	-	21,70	7,70	21,70	281
	3	Zb. Pakość (Mała Noteć)	0,80	0,10	2,30	36,30	42,60	6,30	40,30	639
RZGW w Gliwicach	4	Zb. Goczałkowice **** (Wiśła)	1,20	0,36	96,30	118,07	161,25	43,18	64,95	150
	5	Zb. Wiśła-Czarne (Wiśła)	0,54	0,27	1,71	2,36	4,04	1,68	2,33	139
	6	Zb. Łąka (Pszczynka)	0,60	0,25	5,18	8,01	11,15	3,14	5,97	190
	7	Zb. Kuźnica Warężyńska (Przemsza)	0,04	0,00	38,98	39,17	46,28	7,11	7,30	103
	8	Zb. Przeczyce (Przemsza)	0,94	0,94	8,84	17,37	20,29	2,92	11,45	392
	9	Zb. Kozłowa Góra (Brynica)	0,15	0,24	9,84	9,99	10,96	0,97	1,12	115
	10	Zb. Pogoria III (Pogoria)			11,37	11,41	12,03	0,62	0,66	107
11	Zb. Dzierżno Duże (Kłodnica)	2,00	1,35	58,83	60,14	63,02				

	12	Zb. Pławniowice (Toszecki Potok)			26,69	26,74	29,15	2,41	2,46	102
	13	Zb. Dzierżno Małe (Drama)	0,30	0,16	8,48	9,50	12,30	2,80	3,82	137
	14	Zb. Turawa (Mała Panew)	8,00	4,66	45,01	80,04	92,61	12,57	47,60	379
	15	Zb. Rybnicki ** (Ruda)	1,07	1,07	18,50	22,10	23,48	1,38	4,98	361
RZGW w Krakowie	16	Zb. Czaniec (Soła)	9,30	5,10	0,70	1,30	1,30	0,00	0,00	
	17	Zb. Porąbka (Soła)	5,10	7,00	20,80	22,00	26,50	4,50	5,80	129
	18	Zb. Tresna (Soła) *	7,00	6,00	61,80	62,10	92,70	30,60	30,90	101
	19	Zb. Świnna Poręba (Skawa)	6,00	3,20	98,90	100,70	160,80	60,10	61,90	103
	20	Zb. Dobczyce (Raba) *	4,40	1,90	88,80	109,70	137,70	28,00	48,90	175
	21	Zb. Chańcza (Czarna)	1,50	1,50	9,20	14,20	23,80	9,60	14,60	152
	22	Zb. Czchów (Dunajec)	40,00	43,00	6,20	7,50	7,50	0,00	1,40	
	23	Zb. Rożnów (Dunajec) *	43,00	37,00	132,10	155,80	155,80	0,00	23,60	
	24	Zb. Czorsztyń (Dunajec)	15,70	13,90	160,80	176,50	238,60	62,10	77,80	125
	25	Zb. Ześlawice (Dłubnia)			0,42	0,42	0,73	0,31	0,31	
RZGW w Lublinie	26	Zb. Nielisz (Wieprz)	5,29	7,21	11,34	20,61	28,47	7,86	17,13	218
RZGW w Poznaniu	27	Zb. Jeziorsko (Warta)	19,00	16,62	41,45	142,80	202,04	59,20	160,59	271
	28	Zb. Poraj (Warta)	1,36	0,94	12,43	12,54	20,34	7,80	7,91	101
RZGW w Rzeszowie	29	Zb. Klimkówka (Ropa)	2,00	0,50	25,27	34,54	41,95	8,00	16,68	209
	30	Zb. Besko (Wisłok)	0,90	0,60	6,55	8,41	13,21	4,80	6,66	139
	31	Zb. Solina ** (San)	9,00	4,30	351,67	472,00	472,04	0,00	120,37	-
RZGW w Warszawie	32	Zb. Brody Iłżeckie (Kamienna)	1,26	1,02	5,46	6,72	7,59	0,88	2,13	243
	33	Zb. Wióry (Świślina)	0,55	0,55	15,73	15,73	34,66	18,93	18,93	100
	34	Zb. Sulejów (Pilica)	11,00	14,70	67,93	75,11	84,33	9,22	16,40	178
	35	Zb. Cieszanowice (Luciąża)	0,18	0,10	4,53	7,34	9,10	1,76	4,57	260
	36	Zb. Miedzna (Wąglanka)	0,23	0,32	3,10	3,40	3,80	0,40	0,70	175
	37	Zb. Domaniów (Radomka)	0,70	0,78	3,30	9,90	14,37	4,47	11,07	248

	38	Zb. Włocławek***** (Wisła)	357,00	403,00	358,55	369,880	453,590		rzędna wody górnej: 57,13 m n.p.m.	
	39	Zb. Dębe***** (Narew)	79,00	75,00	88,41	89,960	95,980		rzędna wody górnej: 78,97 m n.p.m.	
RZGW we Wrocławiu	40	Topola (Nysa Kłodzka)	6,00	5,59	16,56	16,50	21,70	5,20	5,10	99
	41	Kozielno (Nysa Kłodzka)	6,36	6,00	1,89	12,90	16,30	3,40	14,40	426
	42	Otmuchów (Nysa Kłodzka)	15,0	6,17	37,88	58,40	129,20	70,80	91,30	129
	43	Nysa (Nysa Kłodzka)	25,0	17,00	41,12	65,70	121,70	56,00	80,60	144
	44	Mietków (Bystrzyca)	5,00	1,17	26,01	63,00	77,20	14,20	51,20	361
	45	Dobromierz (Strzegomka)	0,31	0,03	6,25	10,00	11,40	1,40	5,10	378
	46	Słup (Nysa Szalona)	0,71	0,09	17,53	31,00	38,10	7,10	20,50	290
	47	Bukówka (Bóbr)	0,28	0,13	8,28	12,80	16,70	3,90	8,40	215
	48	Sosnówka (Czerwonka)	0,18	0,18	8,28	10,90	14,80	3,90	6,60	168
	49	Pilchowice ** (Bóbr)	3,10	3,30	23,84	33,00	50,00	17,00	26,20	154
50	Złotniki ** (Kwisa)	0,40	1,00	9,30	10,50	12,10	1,60	2,80	175	
51	Leśna ** (Kwisa)	0,80	0,50	6,03	8,00	16,80	8,80	10,80	122	
52	Lubachów ** (Bystrzyca)	0,30	0,40	4,94	5,80	6,80	1,00	1,90	193	

* wartości stałe

** Zbiorniki energetyczne

**** Ujęcie wody pitnej

*****zbiornik przepływowy

" rzędne piętrzenia zbiornika Włocławek (m n.p.m.): Min PP: 56,5, NPP: 57,3 MaxPP: 57,3

" rzędne piętrzenia zbiornika Dębe (m n.p.m.): Min PP: 78,52, NPP: 79,02 MaxPP: 79,22

Obszar administrowany przez RZGW w Białymstoku

Zbiornik Siemianówka pracuje zgodnie z obowiązującymi instrukcjami. Aktualna pojemność powodziowa wynosi 35,74mln m³. Zbiornik dysponuje rezerwą powodziową na poziomie 250%.

Obszar administrowany przez RZGW w Bydgoszczy

Na zbiorniku Pakość rzędna piętrzenia wynosi 75,74 m n.p.m. (24 cm > Min PP), odpływ ze zbiornika 0,8 m³/s, na zbiorniku Gopło rzędna piętrzenia wynosi 76,26 m n.p.m. (10 cm < Min PP), odpływ średni wynosi 1,1 m³/s.

Obszar administrowany przez RZGW w Gdańsku

W Regionie Wodnym Dolnej Wisły brak dużych, sztucznych zbiorników wodnych o istotnym znaczeniu przeciwpowodziowym objętych systemem monitorowania w ramach osłony przeciwpowodziowej kraju. Informacje o zbiorniku we Włocławku, który ma znaczenie dla osłony regionu, podaje RZGW w Warszawie.

Obszar administrowany przez RZGW w Gliwicach

Zgodnie zaleceniami OTKZ zbiorniki: Dzierżno Duże, Wisła Czarne i Kozłowa Góra posiadają obniżony poziom piętrzenia.

Na wszystkich zbiornikach będących w administracji RZGW w Gliwicach rezerwa powodziowa jest w pełni zachowana.

Sytuacja w dorzeczu Górnej Odry po stronie czeskiej:

Wszystkie zbiorniki pracują w zakresie swoich pojemności użytkowych i posiadają pełne rezerwy powodziowe (100%).

Źródło informacji - portal Povodi Odry, stan na 18.10.2023 r., godz. 08:20 CEST.

Obszar administrowany przez RZGW w Krakowie

Sytuacja zbiornikach jest stabilna i na bieżąco monitorowana. Aktualne pojemności powodziowe wszystkich zbiorników są większe od wielkości określonych w instrukcjach gospodarki wodnej.

Obszar administrowany przez RZGW w Lublinie

Zbiornik Nielisz dysponuje rezerwą powodziową 218%. Aktualna pojemność powodziowa wynosi 17,1 mln m³.

Obszar administrowany przez RZGW w Poznaniu

Zbiornik Poraj i Jeziorsko posiadają pełną rezerwę powodziową.

Na zbiorniku Jeziorsko rzędna piętrzenia wynosi 116,67 m n.p.m. (od wczoraj -1 cm, 333 cm poniżej NPP), średni dopływ do zbiornika wynosi 16,62 m³/s przy odpływie średnim z ostatniej doby 19,00 m³/s. Zbiornik dysponuje rezerwą 160,4 mln m³, z możliwością powiększenia o dalsze 20,5 mln m³ pojemności forsowanej. Na zbiorniku Poraj rzędna piętrzenia wynosi 275,47 m n.p.m. (od wczoraj -1 cm, 3 cm poniżej NPP), średni dopływ do zbiornika wynosi 0,94 m³/s przy odpływie średnim z ostatniej doby 1,36 m³/s. Zbiornik dysponuje rezerwą 7,9 mln m³, z możliwością powiększenia o dalsze 4,1 mln m³ pojemności forsowanej.

Obszar administrowany przez RZGW w Rzeszowie

Wszystkie zbiorniki posiadają rezerwy większe od wymaganych.

Na zbiorniku Klimkówka rzędna piętrzenia wynosi 392,15 m n.p.m., średni dopływ do zbiornika wynosi 0,50 m³/s przy odpływie średnim z ostatniej doby 2,0 m³/s. Zbiornik dysponuje rezerwą 16,7 mln m³. Na zbiorniku Besko rzędna piętrzenia wynosi 330,06 m n.p.m., średni dopływ do zbiornika wynosi 0,6 m³/s przy odpływie średnim z ostatniej doby 0,9 m³/s. Zbiornik dysponuje rezerwą 6,7 mln m³. Na zbiorniku Solina rzędna piętrzenia wynosi 412,93 m n.p.m., dopływ do zbiornika wynosi 4,3 m³/s przy odpływie średnim z ostatniej doby 9,0 m³/s. Zbiornik dysponuje rezerwą 120,4 mln m³.

Obszar administrowany przez RZGW w Warszawie

Wszystkie zbiorniki posiadają wymagane rezerwy powodziowe.

Na Zbiorniku Włocławek dopływ średni dobowy na godz. 6:00 UTC wyniósł około 405 m³/s, natomiast odpływ około 355 m³/s. Rzędna wody dolnej śluzy: 42,73 m n.p.m.

Na Zbiorniku Dębe dopływ średni dobowy na godz. 6:00 UTC wyniósł około 75 m³/s i był równoważony odpływem.

Obszar administrowany przez RZGW we Wrocławiu

Zbiorniki posiadają wolne pojemności powodziowe i dodatkowe, z wyjątkiem zbiornika Topola (99%), który piętrzy nieznacznie w zakresie pojemności powodziowej. Dopływy do zbiorników kształtują się w strefie stanów średnich i lokalnie niskich. Urządzenia upustowe są drożne, urządzenia manewrowe są sprawne. Suche zbiorniki przeciwpowodziowe nie piętrzą wody. Poldery przeciwpowodziowe nie piętrzą wody. Wszystkie zbiorniki pracują zgodnie z instrukcjami gospodarowania wodą. W związku z pracami remontowymi na zbiorniku Kozielno utrzymywany jest obniżony poziom piętrzenia. Od 16.10.2023 r. na zbiornikach Pilchowice, Złotniki i Leśna obowiązuje zimowy normalny poziom piętrzenia (NPP).

10. Informacja o żeglowności rzek i stanie urządzeń hydrotechnicznych.

RZGW w Białymstoku

Wydano Komunikat Nawigacyjny nr 21/2023r. dot. **zmian godzin pracy śluz na drodze wodnej Kanału Augustowskiego**- szczegóły w [komunikacie nawigacyjnym 21/2023](#).

Wydano [Komunikat Nawigacyjny nr 19/2023 r.](#) dot. występujących utrudnień na Kanale Łuczańskim:

- Zgodnie z wydanym Komunikatem Nawigacyjnym nr 2/2023 na Kanale Łuczańskim prowadzone są prace remontowe;
- Zgodnie z wydanym Komunikatem Nawigacyjnym nr 14/2023 awaria mostu obrotowego na Kanale Łuczańskim skutkuje brakiem możliwości przejścia również przez jednostki upoważnione;
- Z dniem 16 sierpnia 2023 r. na Kanale Łuczańskim rozpoczynają się prace budowlane w obrębie mostu kolejowego (km 62+000 szlaku głównego Pisz – Węgorzewo) zaplanowane do 30.04.2024

W związku z powyższym Kanał Łuczański pozostaje do odwołania zamknięty dla ruchu jednostek pływających. O wszelkich zmianach użytkownicy dróg wodnych Systemu Wielkich Jezior Mazurskich będą informowani w kolejnych komunikatach nawigacyjnych.

Wydano [Komunikat Nawigacyjny nr 18/2023r.](#) dotyczący utrudnień i zmian związanych z oznakowaniem żegludowym i godzinami pracy śluz:

- odcinek Kanału Augustowskiego od śluz Sosnowek do śluz Kudrynki jest porośnięty roślinnością wodną co może być utrudnieniem dla żeglugi w tym łodzi motorowodnych.
- na śluzie Mikaszówka śluzowania odbywają się wyłącznie w następujących godzinach tj.: 9.00; 10.00; 11.00; 12.00; 13.00; 14.00; 15.00; 16.00; 17.00; 18.00 i 18.30 lub jeżeli zbierze się minimum 10 jednostek pływających.
- na jeziorze Studzieniczne wprowadza się nakaz nieprzekraczania prędkości 12 km/h (wartość podana na znaku B.6) - zmiana zapisu z Komunikatu Nawigacyjnego nr 3/2023 r. z dnia 26.04.2023
- w zakresie pozostałych utrudnień żegludowych na Kanale Augustowskim pozostają w mocy Komunikaty Nawigacyjne: nr 3/2023 r. z dnia 26.04.2023 r. oraz nr 15/2023 r. z dnia 28.06.2023 r.

Aktualna głębokość tranzytowa na szlaku żegludowym rzeki Narew wynosi 30 cm - szczegółowe informacje dotyczące występowania wypłyceń zawarto w [Komunikacie Nawigacyjnym nr 16/2023](#).

Utrudnienia na **Kanale Augustowskim** na odcinku **od śluz Kudrynki do śluz Kurzyniec** - szczegółowe informacje zawarto w [Komunikacie Nawigacyjnym nr 15/2023](#).

Z dniem 27 czerwca 2023 r. do odwołania most obrotowy **na Kanale Łuczańskim jest zamknięty** dla ruchu wodnego do odwołania. Szczegółowe informacje zawarto w [Komunikacie Nawigacyjnym nr 14/2023](#).

Z dniem **13 czerwca 2023 r.** została **zamknięta droga wodna rz. Narew w km 150+457** - szczegółowe informacje zawarto w [Komunikacie Nawigacyjnym nr. 11/2023r.](#)

Z dniem 06 czerwca 2023 r. zostanie zamknięta jedna sekcja jazu piętrzącego bukłakowego Elektrowni ENERGA Ostrołęka S.A. w km 150 + 457 rzeki Narew - szczegółowe informacje zawarto w [Komunikacie Nawigacyjnym nr. 10/2023r.](#)

Utrudnienia na drodze wodnej rzeki Pisy od jeziora Roś (km 80+000) do ujścia do Narwi (km 0+000) z uwagi na niski stan wód- szczegółowe informacje zawarto w [Komunikacie Nawigacyjnym nr. 9/2023r.](#)

Z dniem 1 maja 2023 r. otwiera się dla żeglugi drogę w wodną rzeki Pisy od jeziora Roś (km 80+000) do ujścia Pisy do Narwi (km 0+000) – szczegółowe informacje zawarto w [Komunikacie Nawigacyjnym nr. 4/2023r.](#)

Z dniem 28 kwietnia 2023 r. otwiera się dla żeglugi drogę wodną Kanał Augustowski – szczegółowe informacje zawarto w [Komunikacie Nawigacyjnym nr. 3/2023r.](#)

Z dniem 28 kwietnia 2023 r. otwiera się dla żeglugi drogi wodne Systemu Wielkich Jezior Mazurskich – szczegółowe informacje zawarto w [Komunikacie Nawigacyjnym nr. 2/2023r.](#)

Z dniem 21 kwietnia 2023 r. otwiera się dla żeglugi drogę wodną rzeki Narew – szczegółowe informacje zawarto w [Komunikacie Nawigacyjnym nr. 1/2023r.](#)

Komunikaty nawigacyjne dostępne są pod adresem: <http://bialystok.wody.gov.pl/komunikaty-nawigacyjne>.

RZGW w Bydgoszczy

Z dniem 17 kwietnia 2023 r. otwiera się dla żeglugi administrowane śródlądowe drogi wodne na połączeniu wodnym Wisła – Odra oraz na połączeniu wodnym rzeka Warta – Kanał Bydgoski, **na odcinkach wskazanych poniżej:**

- I. na połączeniu wodnym Wisła – Odra
 - Kanał Bydgoski w km drogi wodnej od 014+800 do 038+900
 - Noteć dolna w km drogi wodnej od 038+900 do 176+200
- II. na połączeniu wodnym Warta – Kanał Bydgoski
 - Kanał Ślesiński w km drogi wodnej od 026+460 do 032+000
 - Jezioro Gopło w km drogi wodnej od 032+000 do 059+500
 - Noteć górna w km drogi wodnej od 059+500 do 121+600
 - Kanał Górnonotecki w km drogi wodnej od 121+600 do 146+600

Szczegóły oraz informacje dotyczące czasu służowań dostępne są w [komunikacie nawigacyjnym nr 2/2023](#).

Z dniem 15 grudnia 2022 r. w związku z planowanym przystąpieniem do realizacji zadania pn. „Remont śluzy nr 8 w Nakle Nad Notecią zlokalizowanej na Kanale Bydgoskim” na odcinku połączenia wodnego Wisła – Odra, **Śluza nr 8 Nakło Wschód w km 38+900 zostanie wyłączona z eksploatacji, przez co przeprawa jednostek pływających przez ww. stopień wodny będzie uniemożliwiona.** Planowany termin zakończenia prac: **9 grudnia 2023 r.** Szczegóły w komunikacie nawigacyjnym nr 17/2022.

O przywróceniu śluzy do pełnej eksploatacji powiadomimy osobnym Komunikatem Nawigacyjnym.

Komunikaty nawigacyjne dostępne są pod adresem: <http://bydgoszcz.wody.gov.pl/komunikaty-nawigacyjne>.

RZGW w Gdańsku

Poza sezonem żeglugowym drogi wodne Regionu Wodnego Dolnej Wisły pozostające w zarządzie RZGW Gdańsk są otwarte do czasu wystąpienia pierwszych zjawisk lodowych. Od dnia 1.10.2023 zmiane ulegają godziny otwarcia śluz i pochylni. Funkcjonowanie obiektów żeglugowych poza sezonem jest szczegółowo omówione w komunikacie nawigacyjnym Nr 56/2023 z dnia 28.09.2023, który jest dostępny na podanej niżej stronie internetowej. O wszystkich zmianach w warunkach żeglugi oraz o ewentualnych ograniczeniach będziemy na bieżąco informować w kolejnych komunikatach.

Informacje szczegółowe znajdują się w Komunikatach Nawigacyjnych oraz codziennych informacjach żeglugowych publikowanych na naszej stronie internetowej: <https://gdansk.wody.gov.pl/komunikaty-nawigacyjne>

RZGW w Gliwicach

KANAŁ GLIWICKI:

Na podstawie opublikowanego poprzez Dziennik Urzędowy Województwa Opolskiego Rozporządzenia porządkowego nr 0510/P/30/2023 Wojewody Opolskiego z dnia 22 września 2023 r. uchylającego Rozporządzenie porządkowe nr 0510/P/29/2023 Wojewody Opolskiego z dnia 11 września 2023 r. w sprawie wprowadzenia zakazu korzystania z wód Kanału Gliwickiego, od godz. 6:00 dnia 23 września 2023 r. przywraca się śluzowania przez:

- Śluzę Kłodnica w km 3+630 Kanału Gliwickiego,
- Śluzę Nowa Wieś w km 7+800 Kanału Gliwickiego,
- Śluzę Sławięcice w km 15+110 Kanału Gliwickiego,
- Śluzę Rudziniec w km 21+570 Kanału Gliwickiego:

Szczegóły w [komunikacie nawigacyjnym nr 64/2023](#). Jednocześnie informuje, że (w części dla przedmiotowych obiektów) ważność traci [komunikat nawigacyjny nr 60/2023](#) i [komunikat nawigacyjny nr 61/2023](#).

Z uwagi na prace konserwacyjne, w terminie od 06:00 dnia 04.09.2023 r. do odwołania, zamyka się dla żeglugi komorę północną Śluzy Nowa Wieś w km. 7+800 Kanału Gliwickiego. W tym okresie śluzowania odbywać się będą wyłącznie komorą południową. Szczegóły w [komunikacie nawigacyjnym nr 56/2023](#).

Wskutek awarii, od **godz. 12:00 dnia 03.08.2023 r. wstrzymane zostają śluzowania komorą południową**

Śluzy Łabędy w km 38+510 Kanału Gliwickiego. Przejście jednostek przez śluzę odbywa się wyłącznie za pomocą komory północnej. Szczegóły w [komunikacie nawigacyjnym nr 52/2023](#).

Od dnia 23.03.2023 r., od godz. 06:00 **otwiera się dla żeglugi Kanał Gliwicki w km 0+000 – 39+400**. Z uwagi na zamulenie sekcji V (Dzierżno – Łabędy) i VI (Łabędy – Port Gliwice) głębokości tranzytowe zachowane są w osi kanału natomiast przy brzegach głębokości mają wartość od 100 do 180 cm. Głębokość tranzytowa V sekcji Kanału w powyższym terminie będzie wynosiła 100 cm. Lokalne wypłytenie przy wejściu na Kanał Kędzierzyński – głębokości mają wartość od 120 do 170 cm. Szczegóły w [komunikacie nawigacyjnym nr 6/2023](#).

KANAŁ KĘDZIERZYŃSKI

Od dnia 23.03.2023 r. od godz. 06:00 otwiera się dla żeglugi Kanał Kędzierzyński w km 0+000 – 5+600. Ze względu na lokalne odsypiska i nieuregulowane brzegi zalecamy zachowanie szczególnej ostrożności w trakcie rejsu oraz pływanie w osi kanału. Szczegóły w [komunikacie nawigacyjnym nr 6/2023](#).

ODRA

W dniach 13.10.2023 r. oraz 16.10.2023 r. zamyka się szlak żeglugowy rzeki Odry od km 150+530 (OH Opole) do km 151+350 (Przystań Opole). Powyższe zamknięcie spowodowane jest prowadzonymi pracami na moście kolejowym w m. Opole w km 151+250 rzeki Odry.

Szlak żeglugowy rzeki Odry jest otwarty z ograniczeniami:

1. Rzeka Odra w km 51+000 – 88+000:

- Przy stanie wodowskazowym na posterunku Racibórz Miedonia poniżej 180 cm szlak żeglugowy zamknięty dla żeglugi.
- Przy stanie wodowskazowym na posterunku Racibórz Miedonia w zakresie 180 – 210 cm szlak żeglugowy otwarty z ograniczeniami. Możliwa żegluga jednostek o zanurzeniu do 50 cm.
- Przy stanie wodowskazowym na posterunku Racibórz-Miedonia w zakresie 210 - 400 cm szlak żeglugowy otwarty (parametry drogi wodnej dla klasy Ia).

Utrudnienia na szlaku – mogą występować lokalne utrudnienia w postaci zalegających w korycie rzeki konarów drzew i gałęzi. W związku z powyższym prosimy o zachowanie szczególnej ostrożności w trakcie rejsu.

2. Rzeka Odra w km 95+540 – głębokość tranzytowa 50 cm.
3. Rzeka Odra w km 88+000 – 95+600 – głębokość tranzytowa 80 cm.
4. Rzeka Odra w km 95+600 – 181+300 – głębokość tranzytowa 120 cm.

Komunikaty nawigacyjne dostępne są pod adresem: <https://gliwice.wody.gov.pl/komunikaty-nawigacyjne>.

RZGW w Krakowie

Zgodnie z treścią [komunikatu nawigacyjnego nr 27/2023](#) z dnia 31.08.2023 r. informujemy, że od 29.08.2023 r. do 31.01.2024 r. od km 77+220 do km 90+050 drogi wodnej rzeki Wisły wykonywane będą prace podwodne związane z przeglądem podwodnym, oceną stanu technicznego, inspekcją oraz wycięciem podpór tymczasowych pod nowym mostem kolejowym.

Zgodnie z treścią [komunikatu nawigacyjnego nr 21/2023](#) z dnia 26.06.2023 r., w związku z rozpoczęciem prac remontowych lewego przęsła bramy przeciwpowodziowej bramy przeciwpowodziowej na Kanale Łączany-Skawina, od dnia 27 czerwca 2023 r. do odwołania lewe przęsło będzie zamknięte dla żeglugi, a żegluga będzie odbywać się prawym przęsłem.

Zgodnie z treścią [komunikatu nawigacyjnego nr 6/2023](#) z dnia 30.01.2023 r. w związku z awarią instalacji elektrycznej, **śluzza przy SW Przewóz od dnia 30 stycznia 2023 r. do odwołania jest nieczynna dla żeglugi.**

Zgodnie z treścią [komunikatu nawigacyjnego nr 16/2022](#), z dnia 08.07.2022 r. informujemy, że w związku z prowadzonymi pracami remontowymi kierownicy w awanporcie dolnym **stopnia wodnego Kościuszko**, z uwagi na bezpieczeństwo użytkowników drogi wodnej, **od dnia 08 lipca 2022 r. do odwołania zawieszają się służowanie w porze nocnej.**

Zgodnie z treścią [komunikatu nawigacyjnego nr 13/2022](#), z dnia 15.06.2022 r. informujemy, że od dnia **14.06.2022 r. szlak żeglugowy na rzece Wiśle od km 61+200 (Tynec) do km 79+150 jest oznakowany** zgodnie z §5.02 Rozporządzenia Ministra Infrastruktury z dnia 28 kwietnia 2003 r. w sprawie przepisów żeglugowych na śródlądowych drogach wodnych (Dz.U z 2003 r. nr 212 poz. 2027) i odpowiada wymogom regulującym zasady uprawiania żeglugi w porze nocnej. Z żeglugi nocnej tymczasowo wyłączony jest odcinek od km 79+150 do km 80-870 (stopień wodny Dąbie) z uwagi na modernizację linii kolejowej, w tym mostu kolejowego przez rzekę Wisłę.

Zgodnie z treścią [komunikatu nawigacyjnego nr 8/2022](#), od dnia 17.05.2022 r. **mogą nastąpić utrudnienia w żegludze, z uwagi na okresowe uruchamianie progu piętrzącego Elektrowni w Połańcu**, zlokalizowanego w km 223+650 rzeki Wisły.

Zgodnie z treścią [komunikatu nawigacyjnego nr 5/2022](#) w związku z prowadzonymi pracami remontowymi na **stopniu wodnym Kościuszko**, od dnia 09 maja 2022 r. do odwołania, w robocze dni tygodnia: od poniedziałku do czwartku w godzinach 7.00 do 18.00 oraz w piątek w godzinach 7.00 do 15.00 **wprowadza się następujące godziny służowań**: w górę rzeki : 8.00, 11.15, 14.00, 16.00, 18.00 w dół rzeki : 9.30, 13.00, 15.30, 17.30

Szlak żeglowny na odcinku od km 0+600 do 92+600 Wisły otwarty dla żeglugi przy ograniczeniu jego parametrów wskazanych w załącznikach [utrudnienia 1](#), [utrudnienia 2](#), [utrudnienia 3](#). W km 79+000 do km 80+900 mogą wystąpić dodatkowe utrudnienia w żegludze w związku z realizacją prac pn. „Prace na linii kolejowej E30 na odcinku Kraków Główny Towarowy – Rudzice wraz z dobudową torów linii aglomeracyjnej”. Na czas prowadzenia prac szlak żeglowny oznakowany został dodatkowymi znakami żeglugowymi, a odcinek drogi wodnej od km 79+100 do km 80+900 (Stopień Wodny Dąbie) zostanie wyłączony z uprawiania żeglugi nocnej i oznakowany sygnalizacją świetlną. Od km 92+600 do km 295+200 - odcinek otwarty dla żeglugi. Wymagana głębokość tranzytowa wynosząca 1,6 m lokalnie nie jest zachowana. Szczegóły znajdują się w załączniku [utrudnienia 4](#), [utrudnienia 5](#), [utrudnienia 6](#).

Komunikaty nawigacyjne dostępne są pod adresem: <http://krakow.wody.gov.pl/komunikaty-nawigacyjne>

RZGW w Lublinie

Oznakowanie szlaku żeglownego zostało wystawione na następującym odcinku drogi wodnej:

- rzeka Bug od km 42+200 do 224+200

W związku z powyższym wyżej wymieniony odcinek drogi wodnej jest od dnia 26 kwietnia otwarty. Szczegółowe informacje zawarto w [Komunikacie Nawigacyjnym nr 1/2023 r.](#)

Komunikaty nawigacyjne dostępne są pod adresem: <http://lublin.wody.gov.pl/komunikaty-nawigacyjne>

RZGW w Poznaniu

Na obszarze administrowanym przez RZGW w Poznaniu otwarta dla żeglugi jest cała droga wodna, tj. Warta w km 0+000 – 406+600 oraz na Kanał Ślesiński w km 0+000 – 26+460 (Komunikaty nawigacyjne 3/2023, 4/2023, 5/2023) z wyjątkiem rz. Warty w km 209+500 – 216+000 na długości poligonu w Biedrusku w dniach 17-19.10.2023 we wskazanych godzinach (Komunikat nawigacyjny 33/2023).

Komunikaty nawigacyjne dostępne są pod adresem: <http://poznan.wody.gov.pl/komunikaty-nawigacyjne>

RZGW w Szczecinie

Informujemy, że w związku z pracami saperskimi w rejonie Skośnicy Schwedt w km 3,4 (ujście do rzeki Odry) oraz na rzece Odrze od km 696,8 do km 697,1 w terminie od 09.10.2023 r. do 29.02.2024 r. dochodzić może do utrudnień w ruchu żeglugowym. Możliwe są krótkotrwałe zamknięcia szlaku żeglownego. Szczegóły w komunikacie nawigacyjnym nr [29/2023](#).

W związku z prowadzonymi pracami przy nowobudowanym moście kolejowym w km 733,7 rzeki Regalicy, od dnia 31.08.2023 r. do dnia 31.10.2023 r. mogą wystąpić utrudnienia w żegludze – zawężenie toru żeglownego. Szczegóły w komunikacie nawigacyjnym nr [28/2023](#)

Z powodu prac przy filarze mostu kolejowego w Kostrzynie nad Odrą km 615,10 rzeki Odry w terminie w terminie od 07.02.2023 r. do końca 2023 roku (z możliwym przedłużeniem terminu) dochodzić będzie do utrudnień w ruchu żeglugowym. Szlak zostanie oznakowany zgodnie z obowiązującymi przepisami żeglugowymi. Prosimy o zachowanie szczególnej ostrożności przechodząc wskazanym rejonem.

W związku z występującymi bardzo niskimi stanami wody od dnia 10.06.2023 r. do odwołania zaprzestaje się wykonywania sondowań i kontroli na:

- **I odcinku eksploatacyjnym rzeki Odry tj. od km 542,4 (ujście rz. Nysy Łużyckiej) do km 586,0 (m. Słubice).** Obowiązuje od dnia **14.07.2023 r.** Szczegóły w komunikacie nawigacyjnym nr [22/2023](#).
- **III odcinku eksploatacyjnym rzeki Odry tj. od km 617,6 (ujście rzeki Warty) do km 667,2 (m. Hohensaaten).** Szczegóły w komunikacie nawigacyjnym nr [20/2023](#).
- **II odcinku eksploatacyjnym rzeki Odry tj. od km 586,0 (m. Słubice) do km 617,2 (ujście rzeki Warty).** Obowiązuje od dnia **23.06.2023 r.** Szczegóły w komunikacie nawigacyjnym nr [21/2023](#)
- **IVa odcinku eksploatacyjnym rzeki Odry tj. od km 667,2 (m. Hohensaaten) do km. 677,2 (wjazd do zwirowni w m. Bielinek).** Obowiązuje od dnia **14.07.2023 r.** Szczegóły w komunikacie nawigacyjnym nr [22/2023](#)

Od dnia 25.05.2023 r. dopuszczona jest żegluga całodobowa na drogach wodnych w administracji RZGW Szczecin. Szczegóły w komunikatach nawigacyjnych nr [14/2023](#), nr [15/2023](#), nr [16/2023](#) i nr [18/2023](#).

Informujemy o zmienionej organizacji ruchu pod mostem kolejowym w km 733,7 rzeki Regalicy. Ruch będzie się odbywał pomiędzy przęsłami mostu wskazanymi w komunikacie nawigacyjnym nr [10/2023](#). **Żegluga pod zwodzonym przęsłem mostu jest zabroniona.** Jednostki chcące przejść wskazanym rejonem proszone są o zgłaszanie tego zamiaru na kanale 10 VHF. Prosimy także o zapoznanie się z komunikatem nawigacyjnym nr [09/2022](#) informującym o utrudnieniach związanych z pracami budowlanymi w terminie od 22.02.2022 r. do odwołania. **Od dnia 03.06.2023 r.** w wyniku prowadzonych prac budowlanych związanych z nasuwaniem konstrukcji stalowej mostu kolejowego w km 733,7 rzeki Regalicy **nastąpi ograniczenie wysokości prześwitu nad zwierciadłem wody - 6,20 m do WWŻ.** Szczegóły w komunikacie nawigacyjnym nr [19/2023](#).

Informujemy, że w **km 615,11 rzeki Odry** w terminie **od 09.11.2022 r. do odwołania** odbywać się będą **prace nurkowe.** Możliwe utrudnienia w ruchu żeglugowym. Szlak zostanie oznakowany zgodnie z obowiązującymi przepisami żeglugowymi. Prosimy o zachowanie szczególnej ostrożności przechodząc wskazanym rejonem.

W związku z usuwaniem materiałów niebezpiecznych na **skońnicy Schwedt** na odcinku w **km 0,5 – 3,4** w terminie **od 20.10.2022 r. do 31.12.2026 r.** dochodzić będzie do utrudnień w ruchu żegludowym. Na czas prowadzenia prac zabezpieczona jest możliwość przejazdu przez skońnicę Schwedt. Prosimy zwracać szczególną uwagę na wystawione oznakowanie nawigacyjne.

W związku z rozpoczęciem prac modernizacyjnych zabudowy hydrotechnicznej (ostrogi) na rzece Odrze w **km 581,0 – 585,7, 604,0 – 605,0, 612,7 – 614,8, 645,5 – 663,0** do odwołania zostanie wystawione tymczasowe oznakowanie nawigacyjne. Przechodząc wskazanym rejonem prosimy o zachowanie szczególnej ostrożności. [Szczegóły w komunikatach 07/2022, 08/2022.](#)

Od dnia **06.04.2021 r. na moście w Siekierkach km 653,9 rzeki Odry** będą prowadzone prace remontowe z częściowym zamknięciem przęsła żeglownego. Szczegóły w [komunikacie 16/2021](#). Proszę zachować szczególną ostrożność przechodząc wskazanym rejonem.

W dniach **01.08.2022 - 30.09.2024** z powodu prac budowlanych związanych z przeciwpowodziową ścianką mobilną **we Frankfurcie nad Odrą w km 582,7 – 585,9** dochodzić będzie do utrudnień w ruchu żegludowym.

Komunikaty nawigacyjne dostępne są pod adresem: <https://szczecin.wody.gov.pl/komunikaty-nawigacyjne>.

RZGW w Warszawie

Zapowiedziane w [Komunikacie Nawigacyjnym nr 47/2023](#) czasowe wstrzymania przepływu wody przez Stopień Wodny Włocławek będą miały miejsce codziennie w dniach od 16 do 20 października 2023 r. w godzinach 8.00 – 12.00. Tym samym traci ważność [Komunikat Nawigacyjny nr 47/2023](#), w którym podano niewłaściwe godziny planowanych wstrzymań przepływu. Każdorazowe wstrzymanie przepływu będzie skutkowało spadkiem stanu wody poniżej Stopnia Wodnego Włocławek: w rejonie Włocławka o ok. 1,5 m, a w rejonie Torunia o ok. 1,0 m. Omawiane pogorszenie warunków nawigacyjnych będzie się utrzymywało do 12 godzin po wstrzymaniu przepływu. W związku z powyższym osoby korzystające z drogi wodnej Wisły poniżej Stopnia Wodnego Włocławek proszone są o uwzględnienie wyżej opisanych znacznych wahań stanu wody i zachowanie szczególnej ostrożności. Dodatkowe informacje można uzyskać pod numerem telefonu 54 233 93 95 wew. 25 oraz 601 381 189. Szczegóły dostępne są pod adresem: [Komunikat Nawigacyjny 49/2023](#)

Oznakowanie nawigacyjne na drodze wodnej Wisły w km 510+600 – 515+600, to znaczy od mostu Łazienkowskiego do Gdańskiego w Warszawie, zostało przystosowane do żeglugi całodobowej. Dla jednostek pływających korzystających z omawianego odcinka drogi wodnej w godzinach od zmierzchu do świtu wprowadza się ograniczenie prędkości względem brzegu do 8 km/h dla ruchu w górę rzeki oraz do 10 km/h dla ruchu w dół rzeki. Przypominamy o utrudnieniach związanych z budową mostu pieszo-rowerowego przez Wisłę w km 513+500, opisanych w [Komunikacie Nawigacyjnym nr 08/2022](#). Prosimy o zachowanie szczególnej ostrożności i stosowanie się do oznakowania zamontowanego w rejonie omawianej budowy. **Uwaga** – wyjątek od przystosowania oznakowania do żeglugi całodobowej stanowi most Średnicowy w km 512+100, oznakowanie którego nie jest dostosowane do uprawiania żeglugi w porze nocnej. W związku z powyższym prosimy o nie przepływanie pod mostem Średnicowym w okresie od zmierzchu do świtu. O dostosowaniu oznakowania na moście Średnicowym do żeglugi całodobowej poinformujemy odrębnym Komunikatem Nawigacyjnym. Szczegóły dostępne są pod adresem: [Komunikat Nawigacyjny 26/2023](#)

Oznakowanie nawigacyjne zostało wystawione na drodze wodnej Narwi w km 42+000 – 83+500, to znaczy od rejonu mostu w ciągu drogi krajowej nr 62 w m. Wierzbica do ujścia Orzyca. **W związku z powyższym droga wodna Narwi w km 42+000 – 83+500 jest od dnia 31 maja 2023 r. otwarta.** Głębokość tranzytowa na omawianym odcinku jest w dniu 31 maja 2023 r. równa 0,7 m przy stanie wody 174 cm na wodowskazie Zambski Kościelne. Szczegóły dostępne są pod adresem: [Komunikat Nawigacyjny 19/2023](#)

Droga wodna **Kanału Żerańskiego w km 000+000 – 017+200**, to znaczy na całej długości od Wisły do Jeziora Zegrzyńskiego, **jest otwarta od dnia 17 maja 2023 r.** Głębokość tranzytowa na omawianym odcinku jest w dniu 17 maja 2023 r. równa 80 cm. W celu uzyskania dodatkowych informacji o warunkach żegludowych na Kanale Żerańskim należy kontaktować się w dni robocze w godz. 8.00-15.00 z Zespołem Wsparcia Technicznego Zarządu Zlewni w Warszawie (tel. 22 58 70 473) – dla odcinka od **km 0+000 do km 9+200**, lub z Obiektem Hydrotechnicznym

Dębe (tel. 22 782 30 00) dla odcinka od km 9+200 do 17+200, ewentualnie zapoznać się z wiadomościami publikowanymi na stronie internetowej: <https://warszawa.wody.gov.pl/> w zakładce „Komunikaty Nawigacyjne / Navigation Updates”. Szczegóły dostępne są pod adresem: [Komunikacie Nawigacyjnym 15/2023](#).

Oznakowanie nawigacyjne zostało wystawione na **drodze wodnej Wisły w km 551– 632**, to znaczy od ujścia Narwi do rejonu Płocka. W związku z powyższym **droga wodna Wisły od ujścia Narwi do rejonu Płocka jest otwarta od dnia 11 maja 2023 r.** Głębokość tranzytowa na omawianym odcinku jest w dniu 11 maja 2023 r. równa 40 cm – przy stanie wody na wodowskazie Wyszogród równym 370 cm. Aktualne stany wody dostępne są pod adresem: <https://hydro.imgw.pl/>. Szczegóły dostępne są pod adresem: [Komunikat Nawigacyjny 14/2023](#)

Oznakowanie nawigacyjne zostało wystawione na **drodze wodnej Wisły w km 520+300 – 551+000**, to znaczy od wejścia do Kanału Żerańskiego w Warszawie do ujścia Narwi. W związku z powyższym **droga wodna Wisły od wejścia do Kanału Żerańskiego w Warszawie do ujścia Narwi jest otwarta od dnia 11 maja 2023 r.** Głębokość tranzytowa na omawianym odcinku jest w dniu 11 maja 2023 r. równa 130 cm – przy stanie wody na wodowskazie Warszawa-Bulwary równym 143 cm. Aktualne stany wody dostępne są pod adresem: <https://hydro.imgw.pl/>. Szczegóły dostępne są pod adresem: [Komunikat Nawigacyjny 13/2023](#).

Oznakowanie nawigacyjne zostało wystawione na drodze wodnej Wisły w km 456+700 – 494+100 to znaczy od ujścia Pilicy do ujścia Jeziorki. W związku z powyższym **droga wodna Wisły od ujścia Pilicy do ujścia Jeziorki jest otwarta od dnia 9 maja 2023 r.** Głębokość tranzytowa na omawianym odcinku jest w dniu 9 maja 2023 r. równa 130 cm – przy stanie wody na wodowskazie Gusin równym 101 cm. Aktualne stany wody dostępne są pod adresem: <https://hydro.imgw.pl/>. Szczegóły dostępne są pod adresem: [Komunikat Nawigacyjny 12/2023](#)

Oznakowanie nawigacyjne zostało wystawione na drodze wodnej **Wisły w km 295+200 – 456+700**, to znaczy od ujścia Sanny do ujścia Pilicy. W związku z powyższym **droga wodna Wisły od ujścia Sanny do ujścia Pilicy jest otwarta od dnia 28 kwietnia 2023 r.** Głębokość tranzytowa na całym omawianym odcinku, tj. w **km 295+200–456+700 drogi wodnej Wisły**, jest w dniu 28 kwietnia 2023 r. równa 70 cm – przy stanie wody na wodowskazie Puławy-Azoty równym 246 cm. Głębokości szlaku żeglownego na poszczególnych odcinkach opublikowane są w Informacji Żeglujowej na stronie: <https://warszawa.wody.gov.pl/komunikaty-nawigacyjne>. Aktualne stany wody dostępne są pod adresem: <https://hydro.imgw.pl/>. Szczegóły dostępne są pod adresem: [Komunikat Nawigacyjny 10/2023](#).

Pływające oznakowanie nawigacyjne zostało wystawione na drodze wodnej **Bugu w km 0+000 – 42+200** to znaczy od ujścia Bugu do Narwi do ujścia Liwca. W związku z powyższym droga wodna Bugu od ujścia do Narwi do ujścia Liwca jest **otwarta od dnia 27 kwietnia 2023 r.** Głębokość tranzytowa na omawianym odcinku jest w dniu 27 kwietnia 2023 r. równa 100 cm – przy stanie wody na wodowskazie Wyszaków równym 353 cm. Szczegóły dostępne są pod adresem: [Komunikat Nawigacyjny 09/2023](#).

Pływające oznakowanie nawigacyjne zostało wystawione na drodze wodnej **Narwi w km 21+600 – 42+000** to znaczy od Stopnia Wodnego Dębe do mostu drogowego w Wierzbicy. W związku z powyższym droga wodna Narwi na odcinku od Stopnia Wodnego Dębe do mostu drogowego w Wierzbicy jest **otwarta od dnia 27 kwietnia 2023 r.** Głębokość tranzytowa na omawianym odcinku jest w dniu 27 kwietnia 2023 r. równa 200 cm – przy rzędnej wody górnej na Stopniu Wodnym Dębe równej 79,02 m n.p.m. Szczegóły dostępne są pod adresem: [Komunikat Nawigacyjny 08/2023](#).

Pływające oznakowanie nawigacyjne zostało wystawione na drodze wodnej **Wisły w km 494+100 – 500+000** to znaczy od ujścia Jeziorki do mostu Południowego w Warszawie. W związku z powyższym droga wodna Wisły w Warszawie na odcinku od ujścia Jeziorki do mostu Południowego w Warszawie jest otwarta **od dnia 24 kwietnia 2023 r.** Głębokość tranzytowa na omawianym odcinku jest w dniu 24 kwietnia 2023 r. równa 130 cm – przy stanie wody 277 cm na wodowskazie Warszawa-Nadwilanówka. Szczegóły dostępne są pod adresem: [Komunikat Nawigacyjny 07/2023](#).

Pływające oznakowanie nawigacyjne zostało wystawione na drodze wodnej **Wisły w km 515+600 – 520+300** to znaczy od mostu Gdańskiego do wejścia do Kanału Żerańskiego. W związku z powyższym droga wodna Wisły w Warszawie na odcinku od mostu Gdańskiego do wejścia do Kanału Żerańskiego jest otwarta **od dnia 24**

kwietnia 2023 r. Głębokość tranzytowa na omawianym odcinku jest w dniu 24 kwietnia 2023 r. równa 210 cm – przy stanie wody 188 cm na wodowskazie Warszawa-Bulwary. Szczegóły dostępne są pod adresem:

[Komunikat Nawigacyjny 06/2023.](#)

W **km 500+000 drogi wodnej Wisły**, to znaczy w rejonie mostu im. Anny Jagiellonki w Warszawie (mostu Południowego) trwają roboty budowlane. W związku z powyższym, ze względu na ruch jednostek pływających Wykonawcy oraz trwające prace budowlane, osoby korzystające z drogi wodnej Wisły w omawianym rejonie proszone są o **zachowanie szczególnej ostrożności**. **Użytkownicy drogi wodnej Wisły zamierzający przepłynąć pod mostem proszeni są o wcześniejszy kontakt z Wykonawcą robót** pod numerem telefonu: 726 999 012. Informujemy ponadto, że niniejszym traci ważność Komunikat Nawigacyjny nr 3/2023 w sprawie zamknięcia drogi wodnej Wisły w rejonie mostu Południowego. Szczegóły dostępne są pod adresem:

[Komunikat Nawigacyjny 05/2023.](#)

Pływające oznakowanie nawigacyjne zostało wystawione na drodze wodnej **Wisły w km 500+000 – 510+600** to znaczy od mostu Łazienkowskiego do mostu Południowego. W związku z powyższym droga wodna Wisły w Warszawie na odcinku od mostu Łazienkowskiego do mostu Południowego jest otwarta **od dnia 19 kwietnia 2023** r. Głębokość tranzytowa na omawianym odcinku jest w dniu 19 kwietnia 2023 r. równa 190 cm – przy stanie wody 301 cm na wodowskazie Warszawa-Nadwilanówka. Szczegóły dostępne są pod adresem:

[Komunikat Nawigacyjny 04/2023.](#)

Oznakowanie nawigacyjne zostało wystawione na drodze wodnej **Wisły w km 632+000 – 680+000**. W związku z powyższym droga wodna na odcinku od rejonu Płocka do rejonu Włocławka jest **od dnia 10 stycznia 2023 r.** otwarta. Ze względu na trwający sezon zimowy oznakowanie zostało wystawione w formie ograniczonej do niezbędnej liczby, w związku z czym żeglugę na omawianym odcinku Wisły dopuszcza się wyłącznie pod warunkiem znajomości lokalnych warunków nawigacyjnych i z zachowaniem szczególnej ostrożności. Szczegóły w [komunikacie nawigacyjnym nr 02/2023](#).

Pływające oznakowanie nawigacyjne zostało wystawione na drodze wodnej **Wisły w km 510+600 – 515+600**, to znaczy od mostu Łazienkowskiego do mostu Gdańskiego w Warszawie. W związku z powyższym droga wodna Wisły w Warszawie na odcinku od mostu Łazienkowskiego do Gdańskiego jest **od dnia 2 stycznia 2023 r.** otwarta. Szczegóły w [komunikacie nawigacyjnym nr 01/2023](#)

W rejonie km 513+500 drogi wodnej Wisły, tj. między Mostem Świętokrzyskim, a Ślasko-Dąbrowskim w Warszawie trwają roboty związane z budową mostu pieszo-rowerowego przez Wisłę. W związku z powyższym, ze względu na ruch jednostek pływających Wykonawcy oraz trwające prace budowlane osoby korzystające z drogi wodnej Wisły w omawianym rejonie proszone są o zachowanie szczególnej ostrożności. Szczegóły w [komunikacie nawigacyjnym nr 8/2022](#).

W związku z wybudowaniem tymczasowego progu podpiętrzającego wodę dla Elektrowni Kozienice, szlak żeglowny w km 425+950 rzeki Wisły w okolicy miejscowości Świerże Górne pozostaje zamknięty. Informacje na temat możliwości pokonania progu przez jednostki pływające dostępne są na stronie internetowej Enea S.A. Szczegóły w [komunikacie nawigacyjnym nr 4/2022](#).

Komunikaty nawigacyjne dostępne są pod adresem: <http://warszawa.wody.gov.pl/komunikaty-nawigacyjne>.

RZGW we Wrocławiu

Odrzańska Droga Wodna jest otwarta dla żeglugi, z wyjątkiem Kanału Miejskiego na Bocznym Szlaku Żeglownym we Wrocławiu.

Komunikaty nawigacyjne dostępne są pod adresem: <https://wroclaw.wody.gov.pl/komunikaty-nawigacyjne> i <https://wroclaw.wody.gov.pl/sytuacja-hydrologiczno-nawigacyjna>.

11. Inne informacje.

1. Mając na celu poprawę sytuacji hydrologicznej rzeki Noteci górnej, w ramach współpracy z użytkownikami wód, po uzgodnieniu z PGW WP RZGW w Poznaniu, w dniu 05.10.2023 r. o godzinie 18:00 rozpoczęto przerzut wody z Kanału Ślesińskiego do Noteci w ilości 0,6 m³/s.
2. Na polecenie Zastępcy Dyrektora RZGW we Wrocławiu ustalono następujące odpływy ze zbiorników Otmuchów i Nysa.
 - OTMUCHÓW: dnia 15.09.2023 r. od godz. 12:00 utrzymać odpływ 15,0 m³/s, do odwołania.
 - NYSA: dnia 14.10.2023 r. od godz. 17:00 zwiększyć odpływ z 10,0 m³/s do 25,0 m³/s do odwołania.W przypadku wystąpienia niekorzystnych warunków hydrologiczno-meteorologicznych istnieje możliwość zmiany zadysponowanego odpływu ze zbiorników.
3. Na polecenie Dyrektora RZGW we Wrocławiu ustala się następujące odpływy ze zbiornika MIETKÓW:
 - dnia 3.10.2023 r. od godz. 08:00 zwiększyć odpływ z 1,0 m³/s do 5,0 m³/s do odwołania.W przypadku wystąpienia niekorzystnych warunków hydrologiczno-meteorologicznych istnieje możliwość zmiany zadysponowanego odpływu ze zbiornika.